UNIL | Université de Lausanne
Institut de géographie

Paysage viticole valaisan entre 1880 et 2005: cartographie géo-historique (vol. 2)

Simon Martin
Emmanuel Reynard

Histoire de la vigne et du vin | Août 2007

Institut de géographie | www.unil.ch/igul

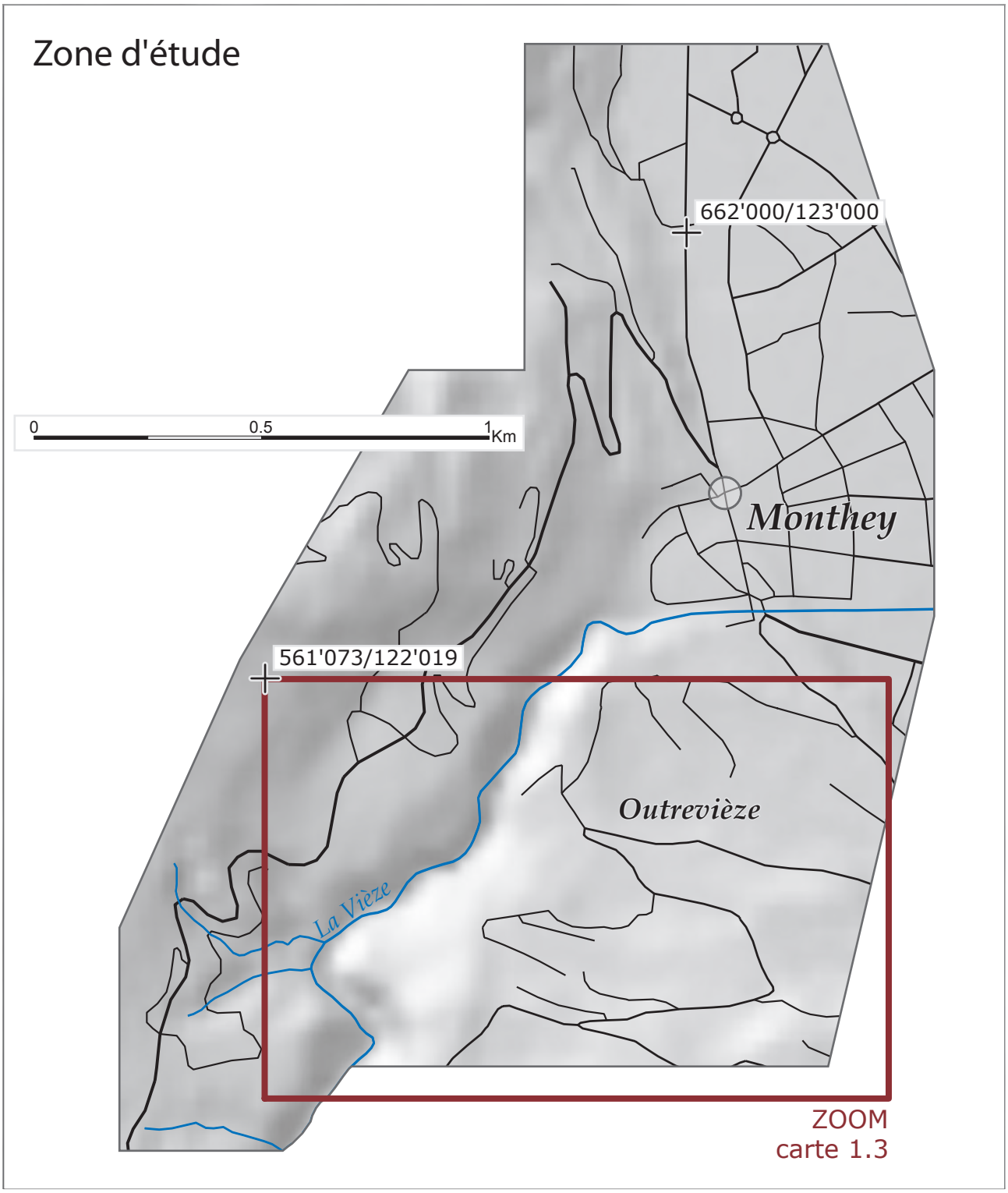

IGUL - Simon MARTIN 2007 Modèle numérique de terrain MNT25 ©2007 SwissTopo (DV1044.2)

1.1 Vignoble de Monthey

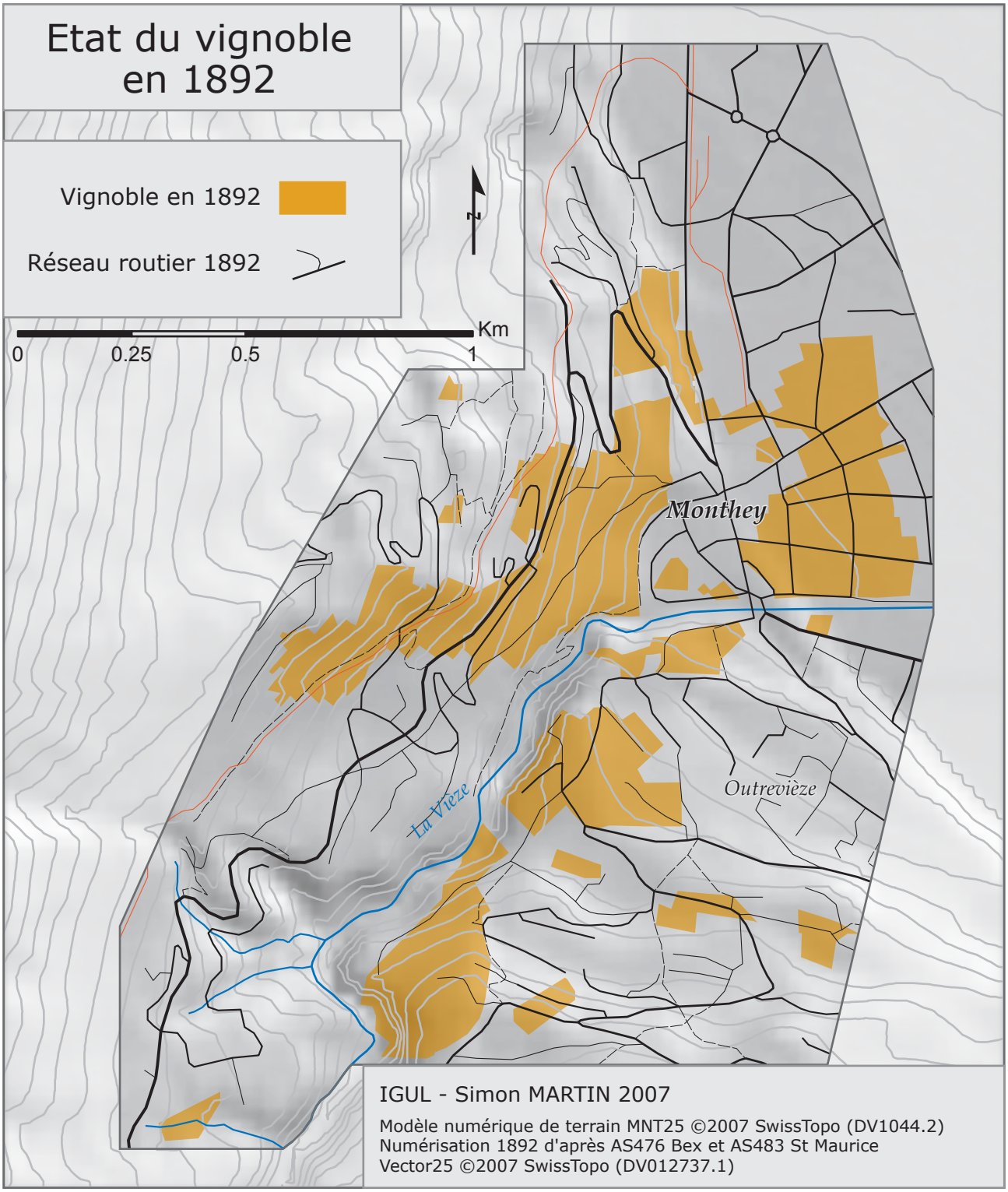

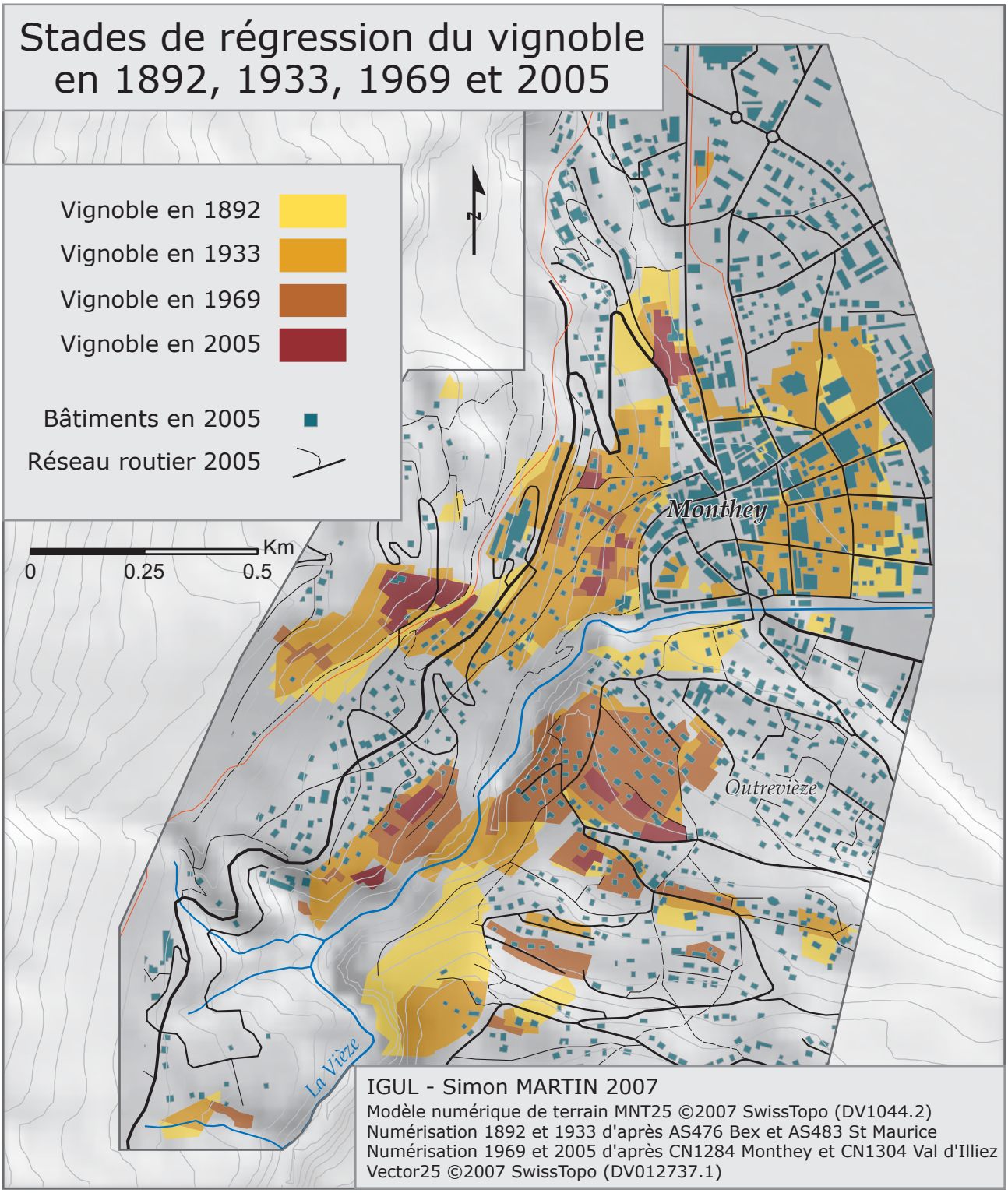
Stades de régression du vignoble
en 1892, 1933, 1969 et 2005
Vignoble en 1892
Vignoble en 1933
Vignoble en 1969
Vignoble en 2005
Bâtiments en 2005
Réseau routier 2005
N
0
0.25
0.5
Km
Monthey
Outrevièze
La Vièze
IGUL - Simon MARTIN 2007
Modèle numérique de terrain MNT25 ©2007 SwissTopo (DV1044.2)
Numérisation 1892 et 1933 d'après AS476 Bex et AS483 St Maurice
Numérisation 1969 et 2005 d'après CN1284 Monthey et CN1304 Val d'Illiez
Vector25 ©2007 SwissTopo (DV012737.1)

1.3 Vignoble de Monthey

Evolution du vignoble entre 1969 et 1974

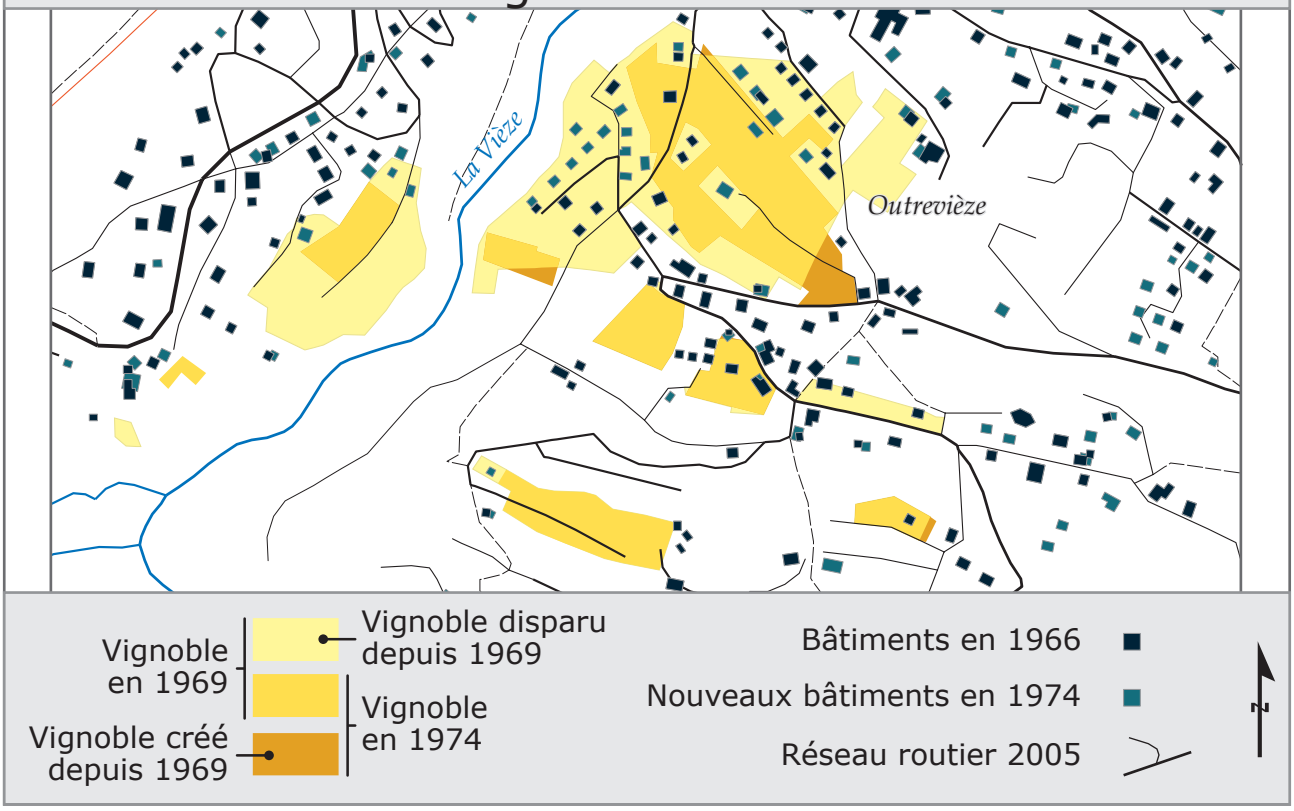

Evolution du vignoble entre 1974 et 1986

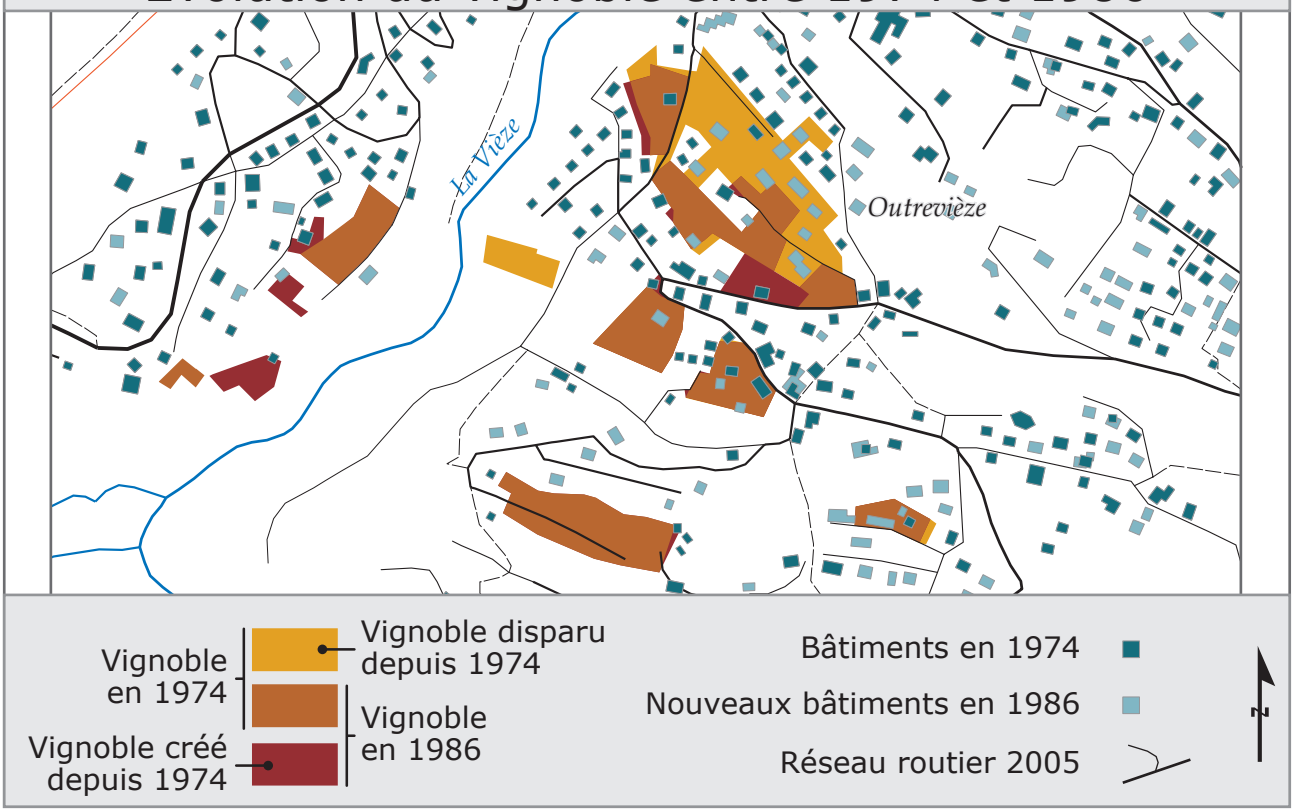

IGUL - Simon MARTIN 2007

0 0.25 0.5 Km

Numérisation 1969 d'après CN1304 Val d'Illiez
Numérisation 1974 d'après CN1304 Val d'Illiez
Numérisation 1986 d'après CN1304 Val d'Illiez
Vector25 ©2007 SwissTopo (DV012737.1)

2 Riddes-Saxon-Charrat

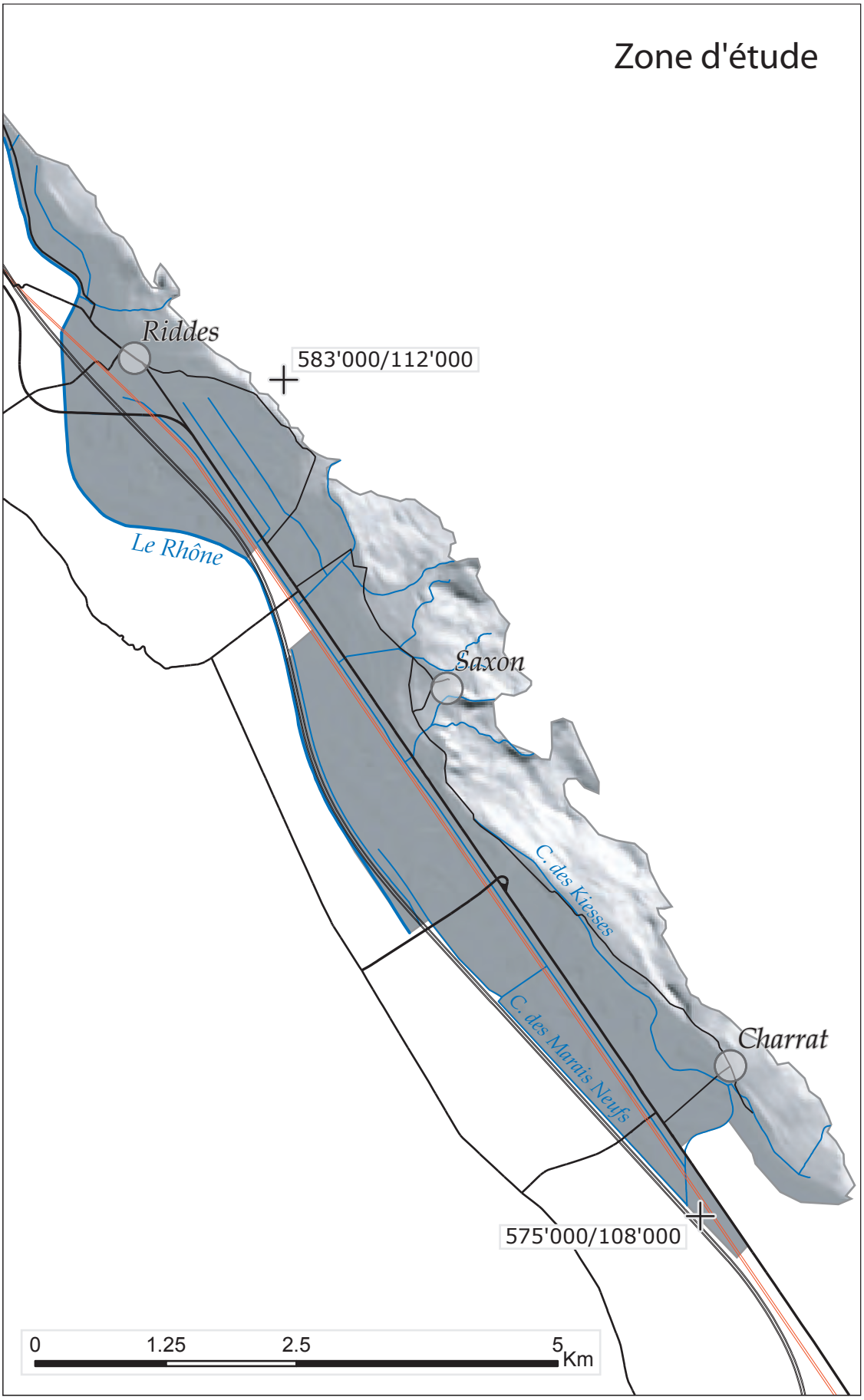

IGUL - Simon MARTIN 2007

MNT25 ©2007 SwissTopo (DV1044.2)

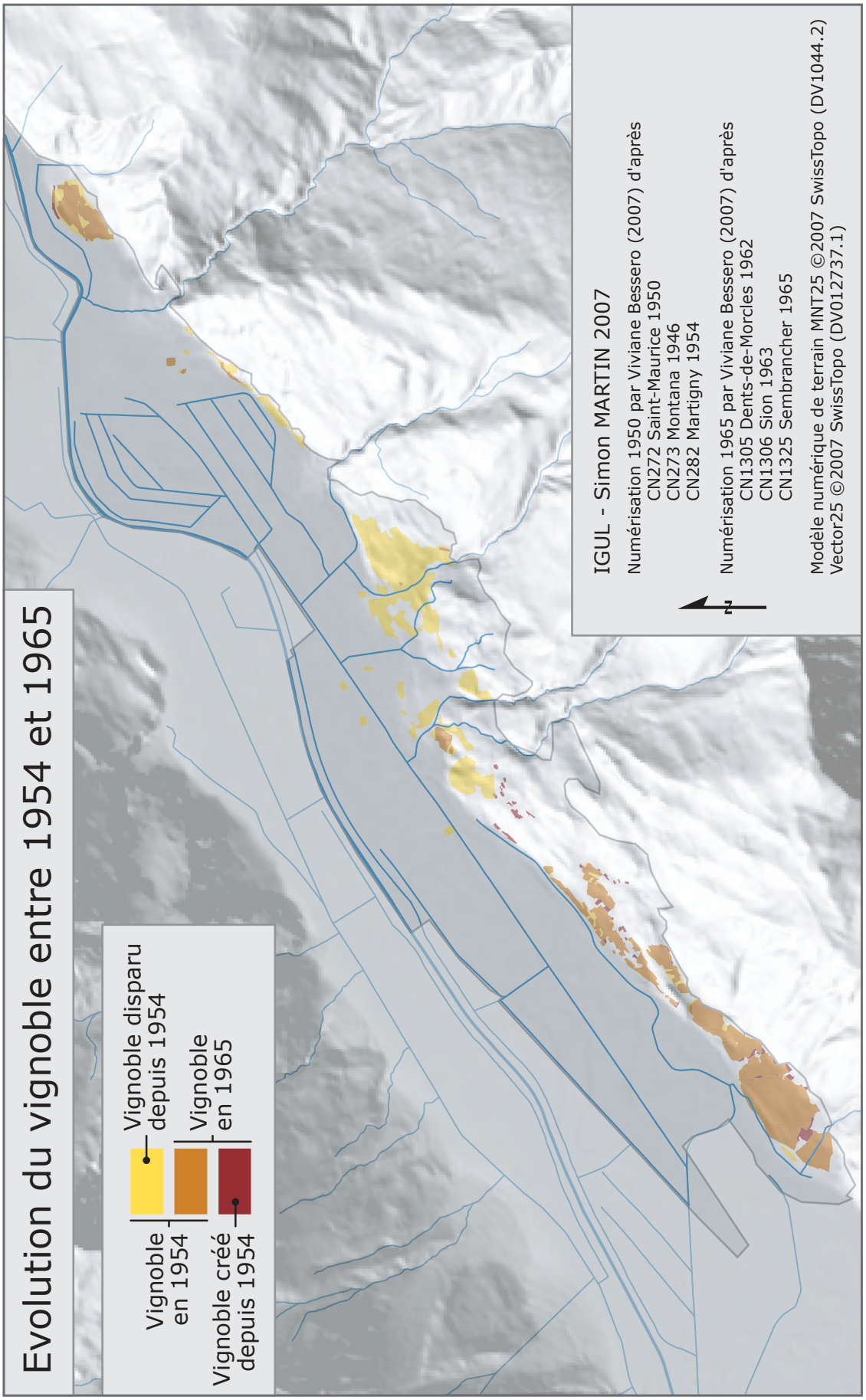
Evolution du vignoble entre 1954 et 1965
Vignoble disparu depuis 1954
Vignoble en 1954
Vignoble en 1965
Vignoble créé depuis 1954
IGUL - Simon MARTIN 2007
Numérisation 1950 par Viviane Bessero (2007) d'après
CN272 Saint-Maurice 1950
CN273 Montana 1946
CN282 Martigny 1954
Numérisation 1965 par Viviane Bessero (2007) d'après
CN1305 Dents-de-Morcles 1962
CN1306 Sion 1963
CN1325 Sembrancher 1965
Modèle numérique de terrain MNT25 ©2007 SwissTopo (DV1044.2)
Vector25 ©2007 SwissTopo (DV012737.1)
N

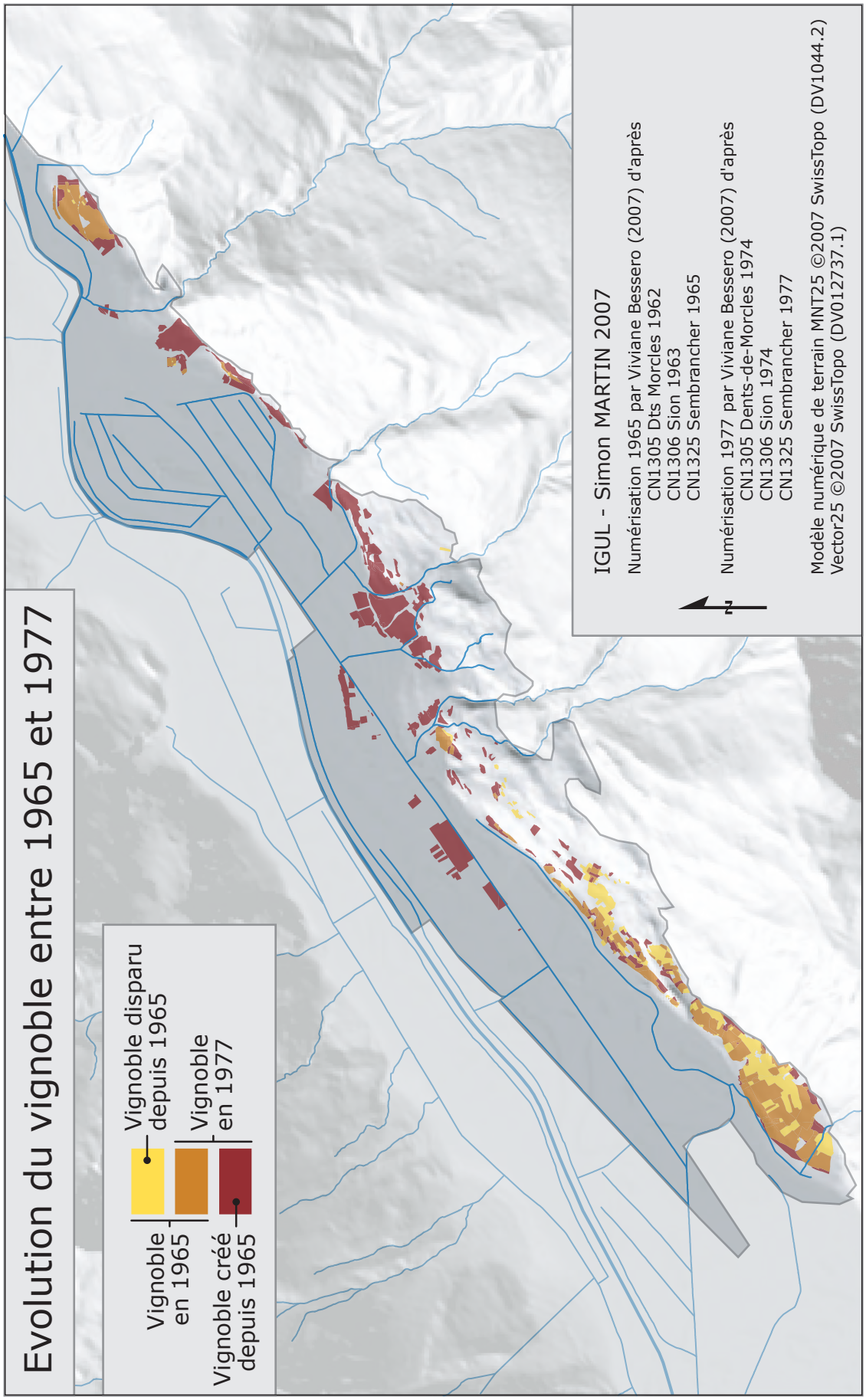
Evolution du vignoble entre 1965 et 1977
Vignoble disparu depuis 1965
Vignoble en 1965
Vignoble créé depuis 1965
Vignoble en 1977
IGUL - Simon MARTIN 2007
Numérisation 1965 par Viviane Bessero (2007) d'après
CN1305 Dts Morcles 1962
CN1306 Sion 1963
CN1325 Sembrancher 1965
Numérisation 1977 par Viviane Bessero (2007) d'après
CN1305 Dents-de-Morcles 1974
CN1306 Sion 1974
CN1325 Sembrancher 1977
Modèle numérique de terrain MNT25 ©2007 SwissTopo (DV1044.2)
Vector25 ©2007 SwissTopo (DV012737.1)
N

2.3 Riddes-Saxon-Charrat

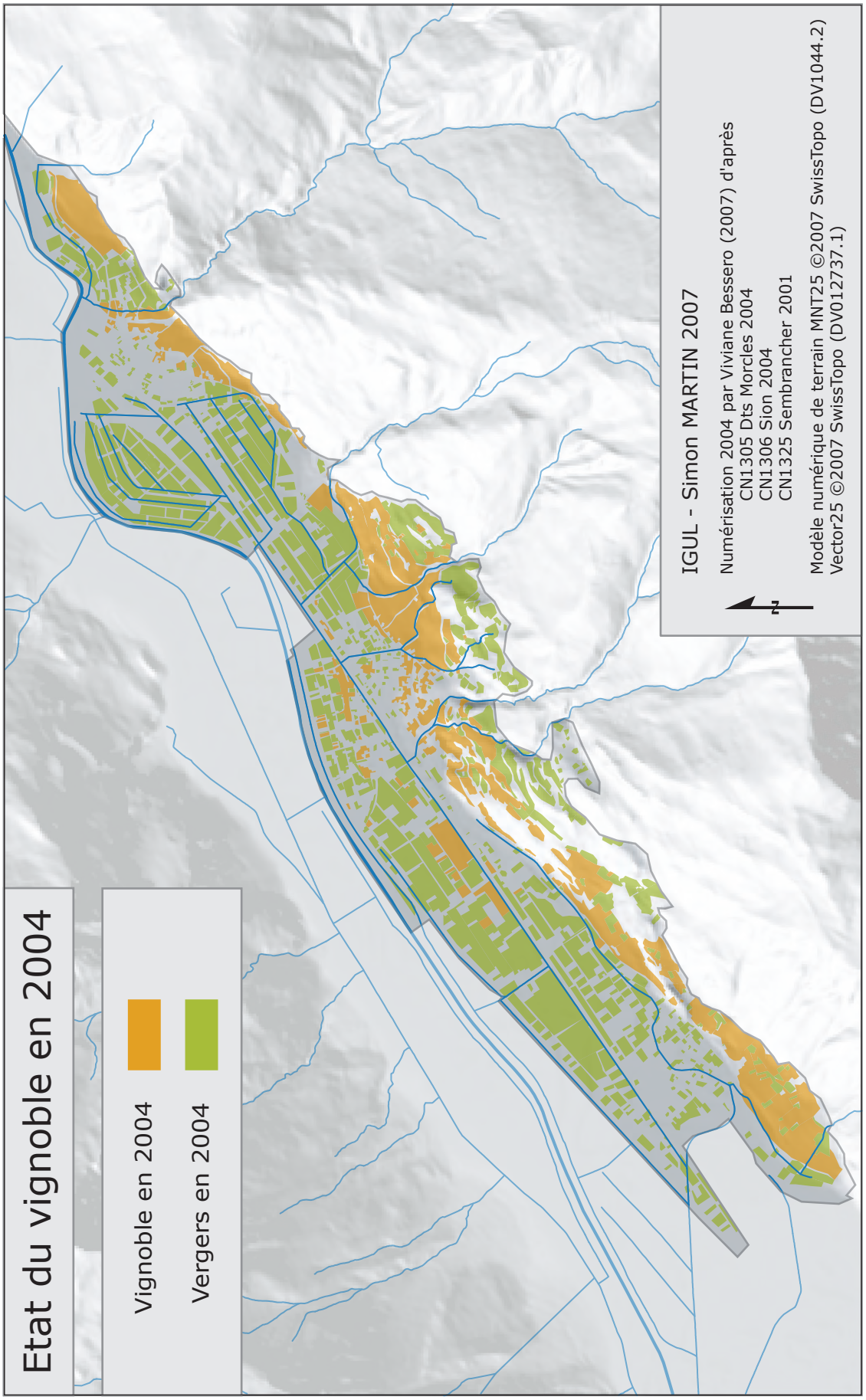

3 Cône de Chamoson

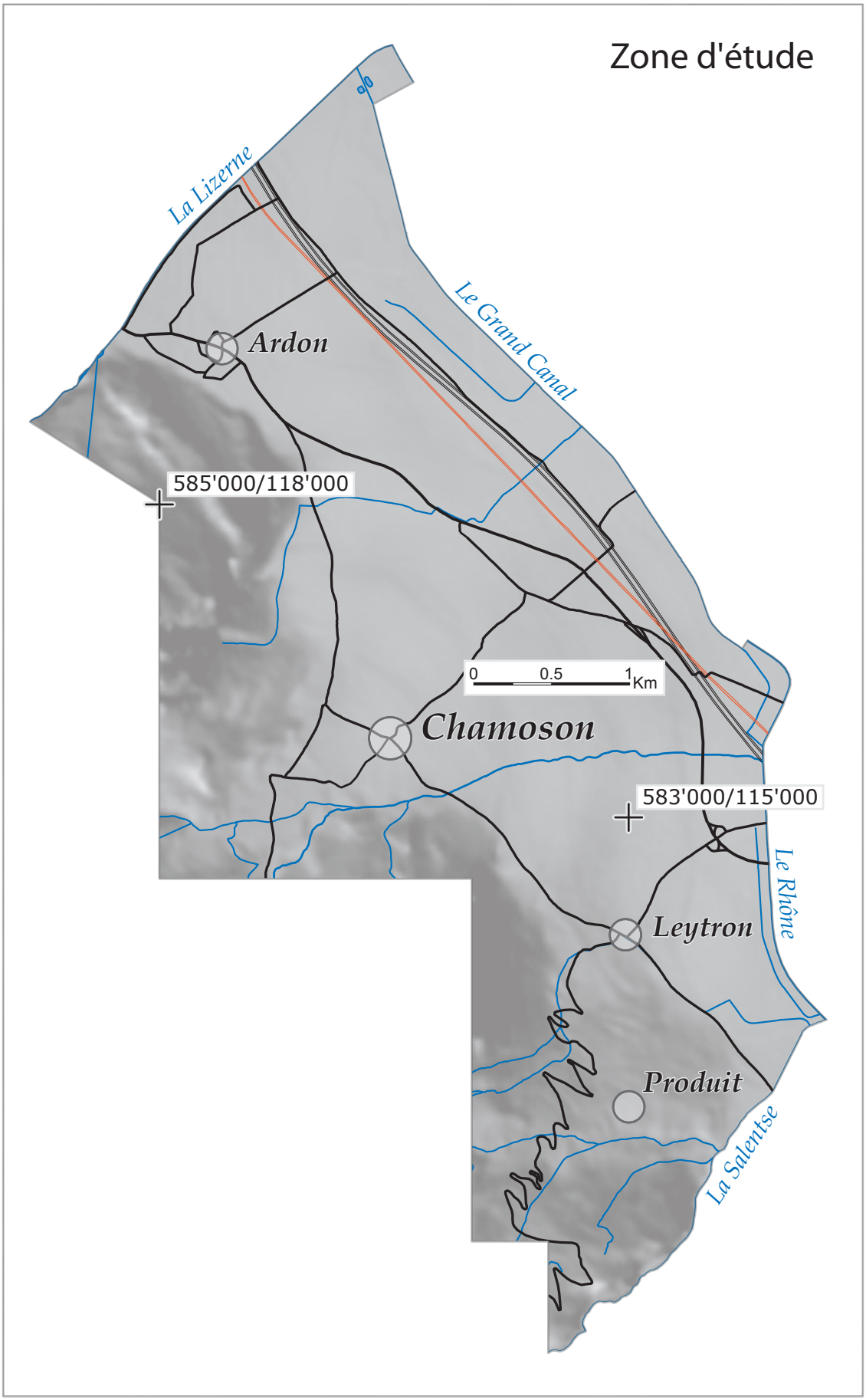

IGUL - Simon MARTIN 2007

MNT25 ©2007 SwissTopo (DV1044.2)

3.1 Cône de Chamoson

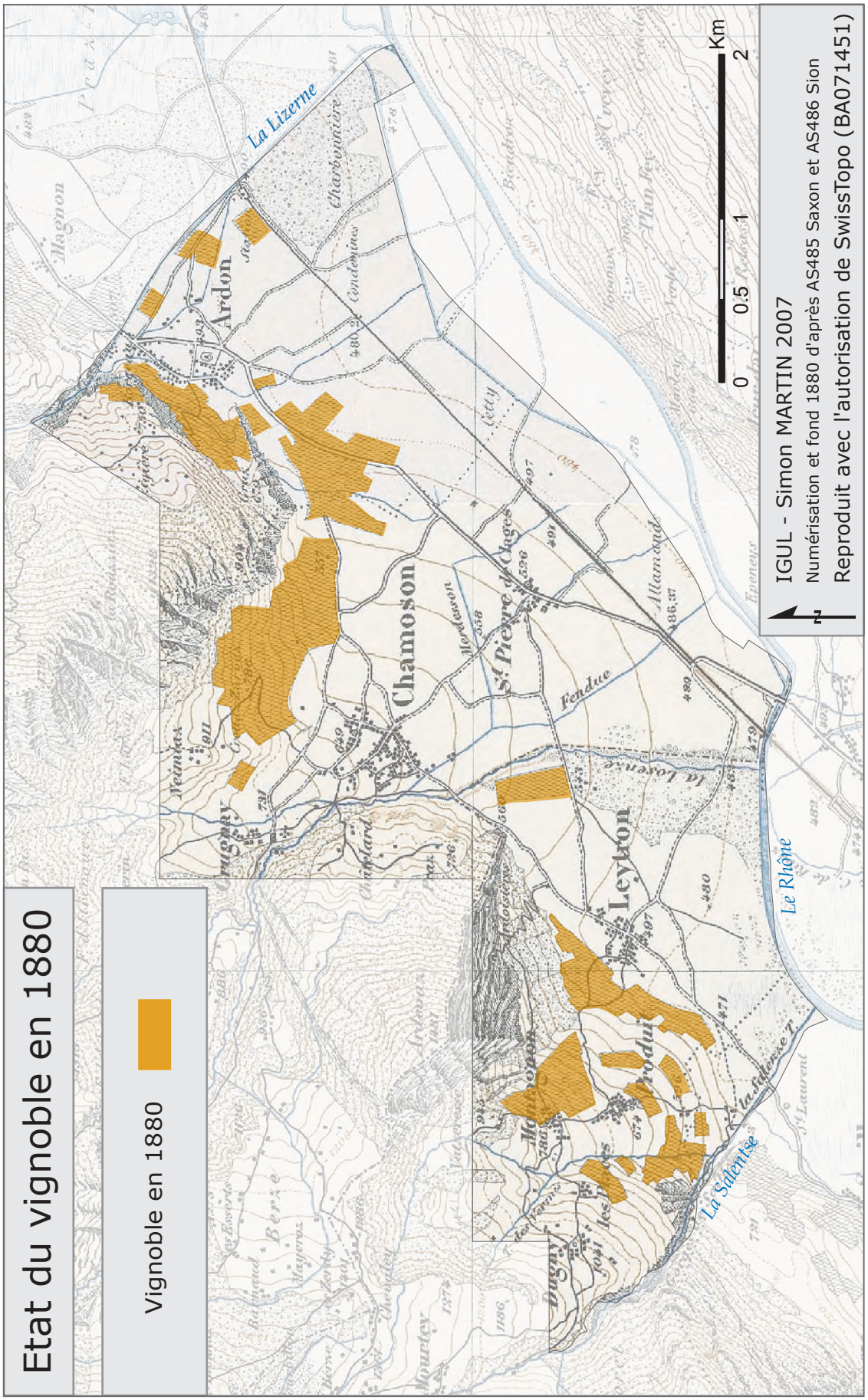

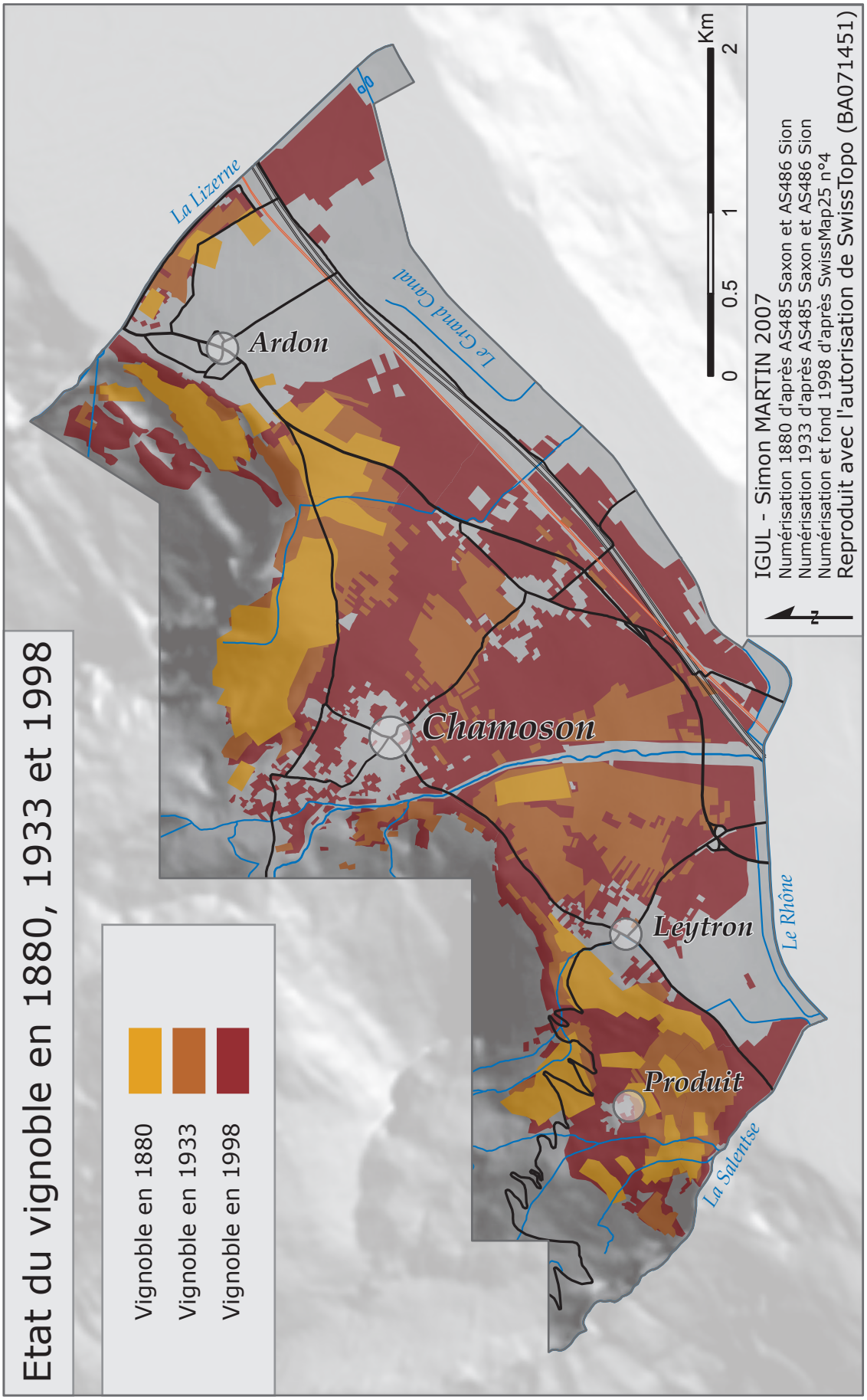
Etat du vignoble en 1880, 1933 et 1998
Vignoble en 1880
Vignoble en 1933
Vignoble en 1998
La Lizerne
Le Grand Canal
Ardon
Chamoson
Leytron
Produit
Le Rhône
La Salentse
0 0.5 1 2 Km
N
IGUL - Simon MARTIN 2007
Numérisation 1880 d'après AS485 Saxon et AS486 Sion
Numérisation 1933 d'après AS485 Saxon et AS486 Sion
Numérisation et fond 1998 d'après SwissMap25 n°4
Reproduit avec l'autorisation de SwissTopo (BA071451)

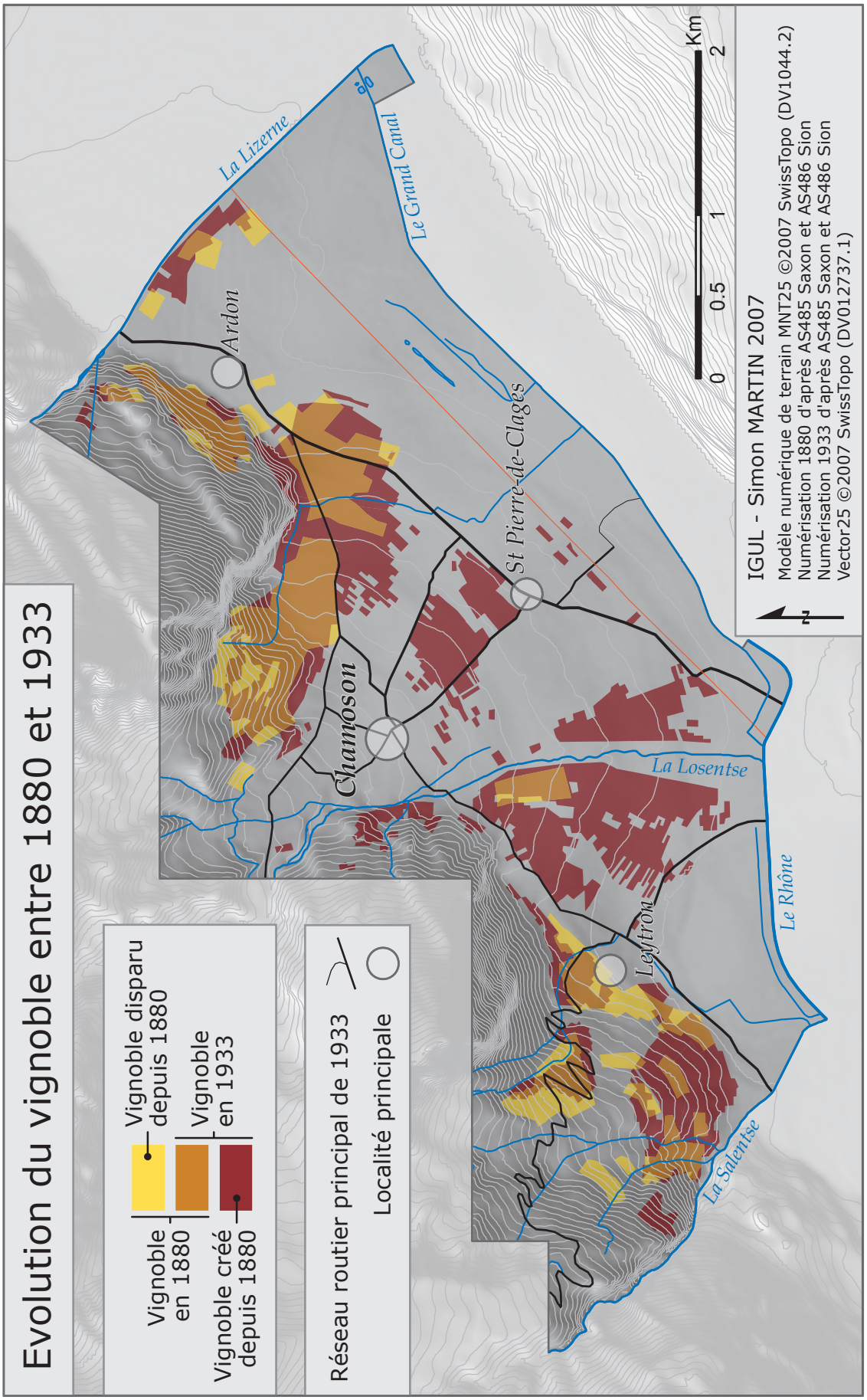
Evolution du vignoble entre 1880 et 1933
Vignoble disparu depuis 1880
Vignoble en 1880
Vignoble créé depuis 1880
Vignoble en 1933
Réseau routier principal de 1933
Localité principale
La Lizerne
Le Grand Canal
Ardon
Chamoson
St Pierre-de-Clages
La Losentse
Leytron
Le Rhône
La Salentse
0 0.5 1 2 Km
IGUL - Simon MARTIN 2007
Modèle numérique de terrain MNT25 ©2007 SwissTopo (DV1044.2)
Numérisation 1880 d'après AS485 Saxon et AS486 Sion
Numérisation 1933 d'après AS485 Saxon et AS486 Sion
Vector25 ©2007 SwissTopo (DV012737.1)
N

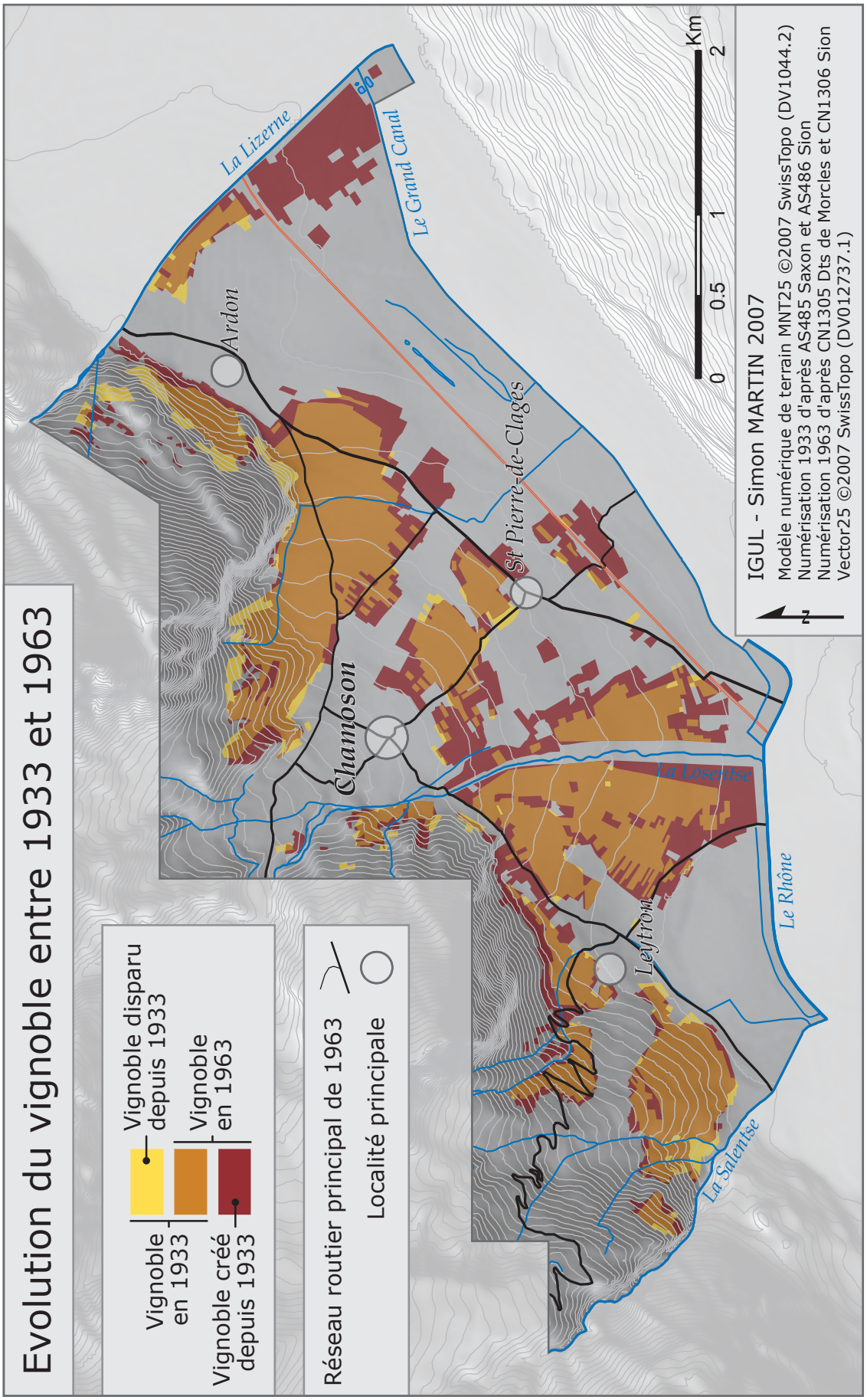
Evolution du vignoble entre 1933 et 1963
Vignoble disparu depuis 1933
Vignoble en 1933
Vignoble créé depuis 1933
Vignoble en 1963
Réseau routier principal de 1963
Localité principale
La Lizerne
Le Grand Canal
Ardon
Chamoson
St Pierre-de-Clages
La Losentse
Leytron
Le Rhône
La Salentse
0
0.5
1
2
Km
N
IGUL - Simon MARTIN 2007
Modèle numérique de terrain MNT25 ©2007 SwissTopo (DV1044.2)
Numérisation 1933 d'après AS485 Saxon et AS486 Sion
Numérisation 1963 d'après CN1305 Dts de Morcles et CN1306 Sion
Vector25 ©2007 SwissTopo (DV012737.1)

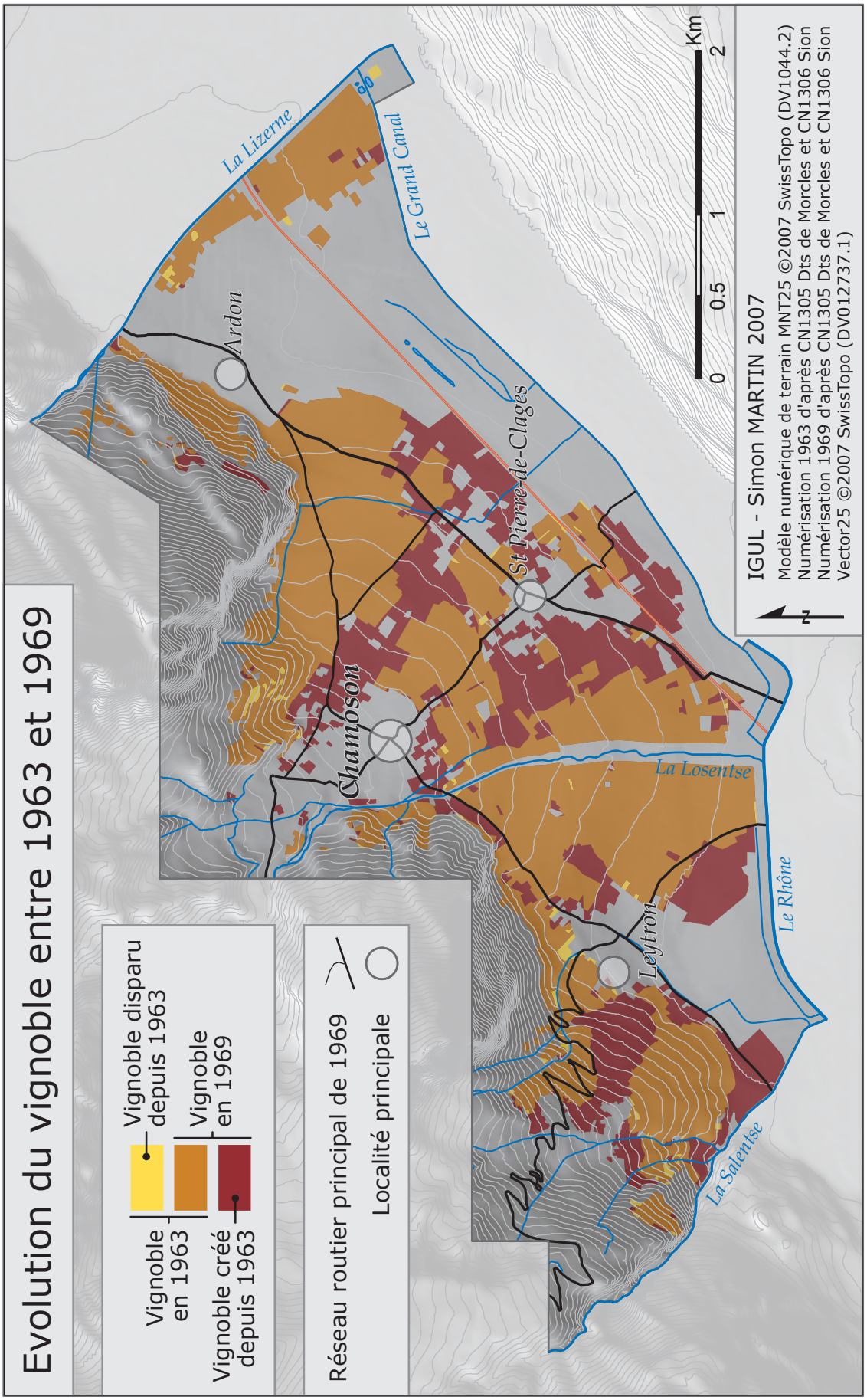
Evolution du vignoble entre 1963 et 1969
Vignoble disparu depuis 1963
Vignoble en 1963
Vignoble créé depuis 1963
Vignoble en 1969
Réseau routier principal de 1969
Localité principale
La Lizerne
Le Grand Canal
Ardon
Chamoson
St Pierre-de-Clages
La Losentse
Leytron
Le Rhône
La Salentse
0 0.5 1 2 Km
N
IGUL - Simon MARTIN 2007
Modèle numérique de terrain MNT25 ©2007 SwissTopo (DV1044.2)
Numérisation 1963 d'après CN1305 Dts de Morcles et CN1306 Sion
Numérisation 1969 d'après CN1305 Dts de Morcles et CN1306 Sion
Vector25 ©2007 SwissTopo (DV012737.1)

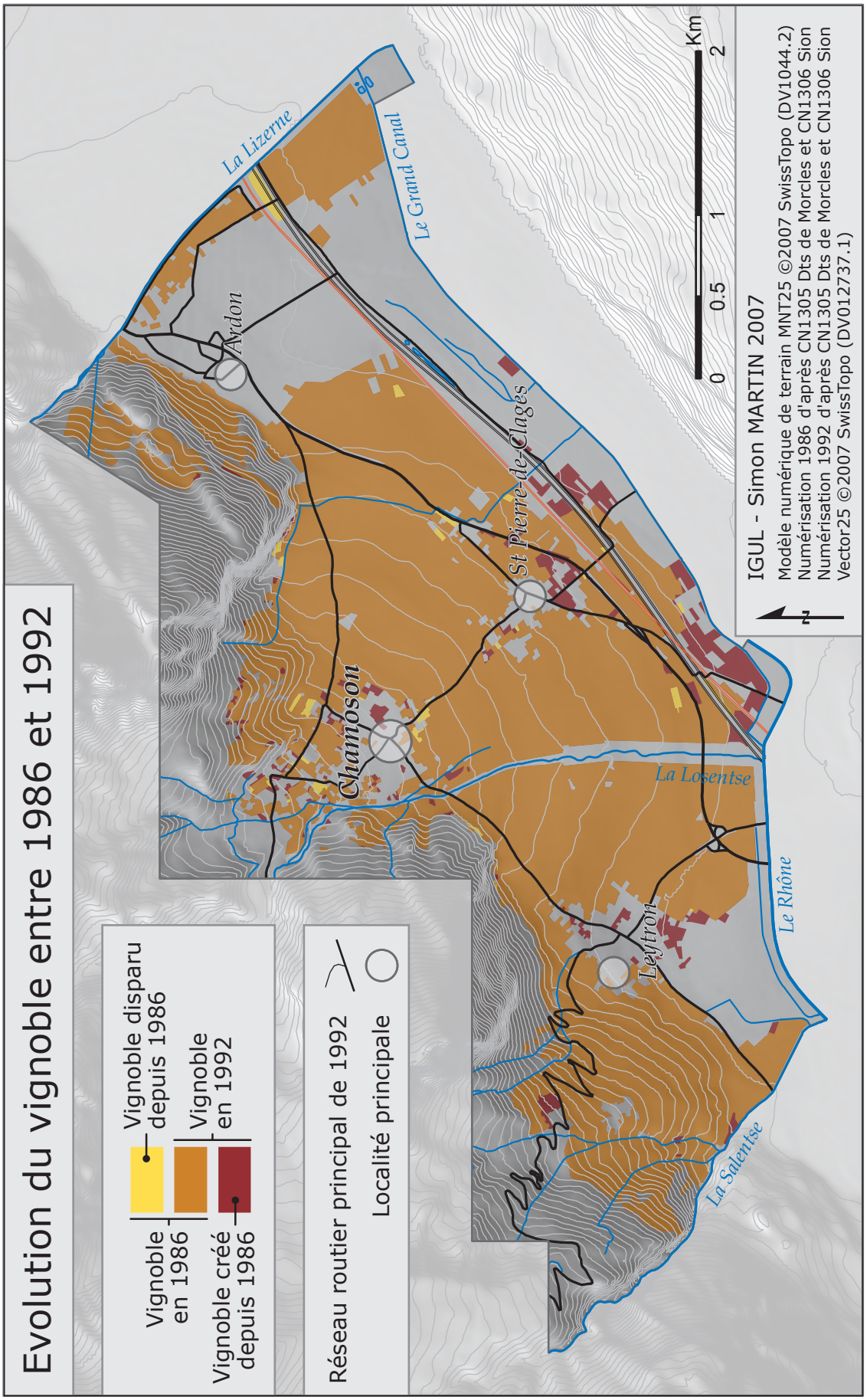
Evolution du vignoble entre 1986 et 1992
Vignoble disparu depuis 1986
Vignoble en 1986
Vignoble en 1992
Vignoble crée depuis 1986
Réseau routier principal de 1992
Localité principale
La Lizerne
Le Grand Canal
Ardon
St Pierre-de-Clages
Chamoson
La Losentse
Leytron
Le Rhône
La Salentse
0 0.5 1 2 Km
N
IGUL - Simon MARTIN 2007
Modèle numérique de terrain MNT25 ©2007 SwissTopo (DV1044.2)
Numérisation 1986 d'après CN1305 Dts de Morcles et CN1306 Sion
Numérisation 1992 d'après CN1305 Dts de Morcles et CN1306 Sion
Vector25 ©2007 SwissTopo (DV012737.1)

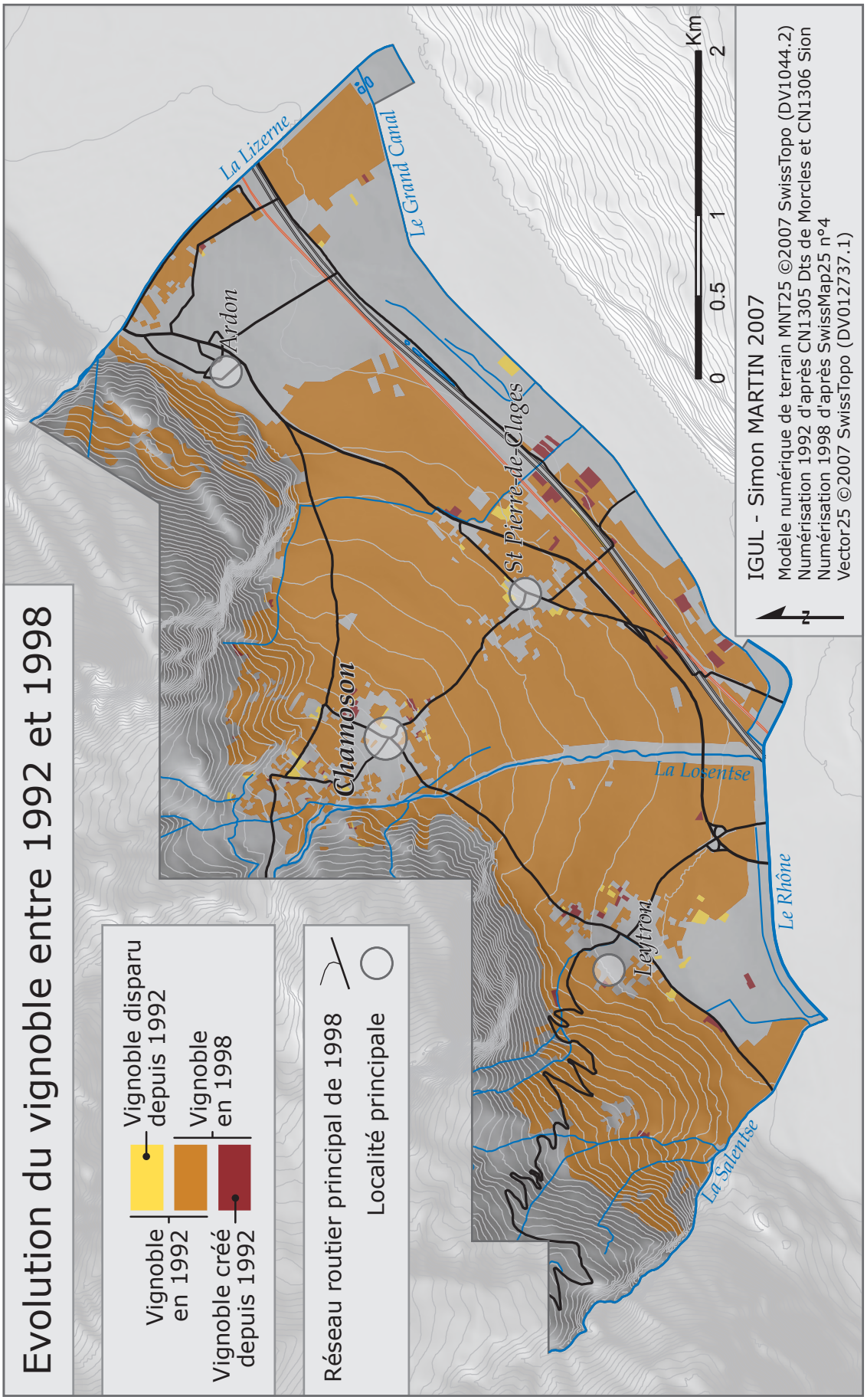
Evolution du vignoble entre 1992 et 1998
Vignoble disparu depuis 1992
Vignoble en 1992
Vignoble créé depuis 1992
Vignoble en 1998
Réseau routier principal de 1998
Localité principale
La Lizerne
Le Grand Canal
Ardon
Chamoson
St Pierre-de-Clages
La Losentse
Leytron
Le Rhône
La Salentse
0 0.5 1 2 Km
IGUL - Simon MARTIN 2007
Modèle numérique de terrain MNT25 ©2007 SwissTopo (DV1044.2)
Numérisation 1992 d'après CN1305 Dts de Morcles et CN1306 Sion
Numérisation 1998 d'après SwissMap25 n°4
Vector25 ©2007 SwissTopo (DV012737.1)
N

Coteau de Sion - Savièse

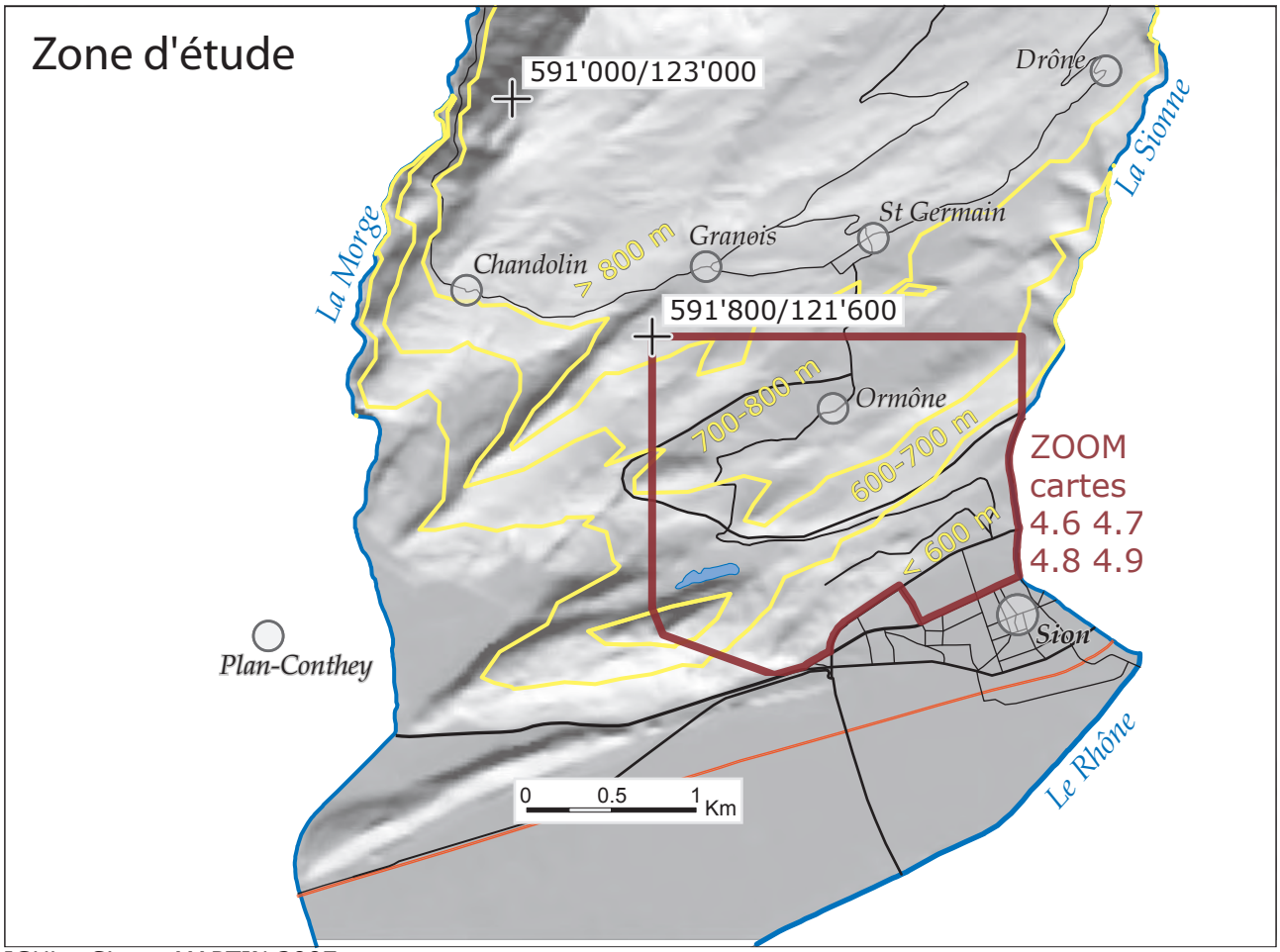

IGUL - Simon MARTIN 2007

Modèle numérique de terrain MNT25 ©2007 SwissTopo (DV1044.2)

4.1 Coteau de Sion - Savièse

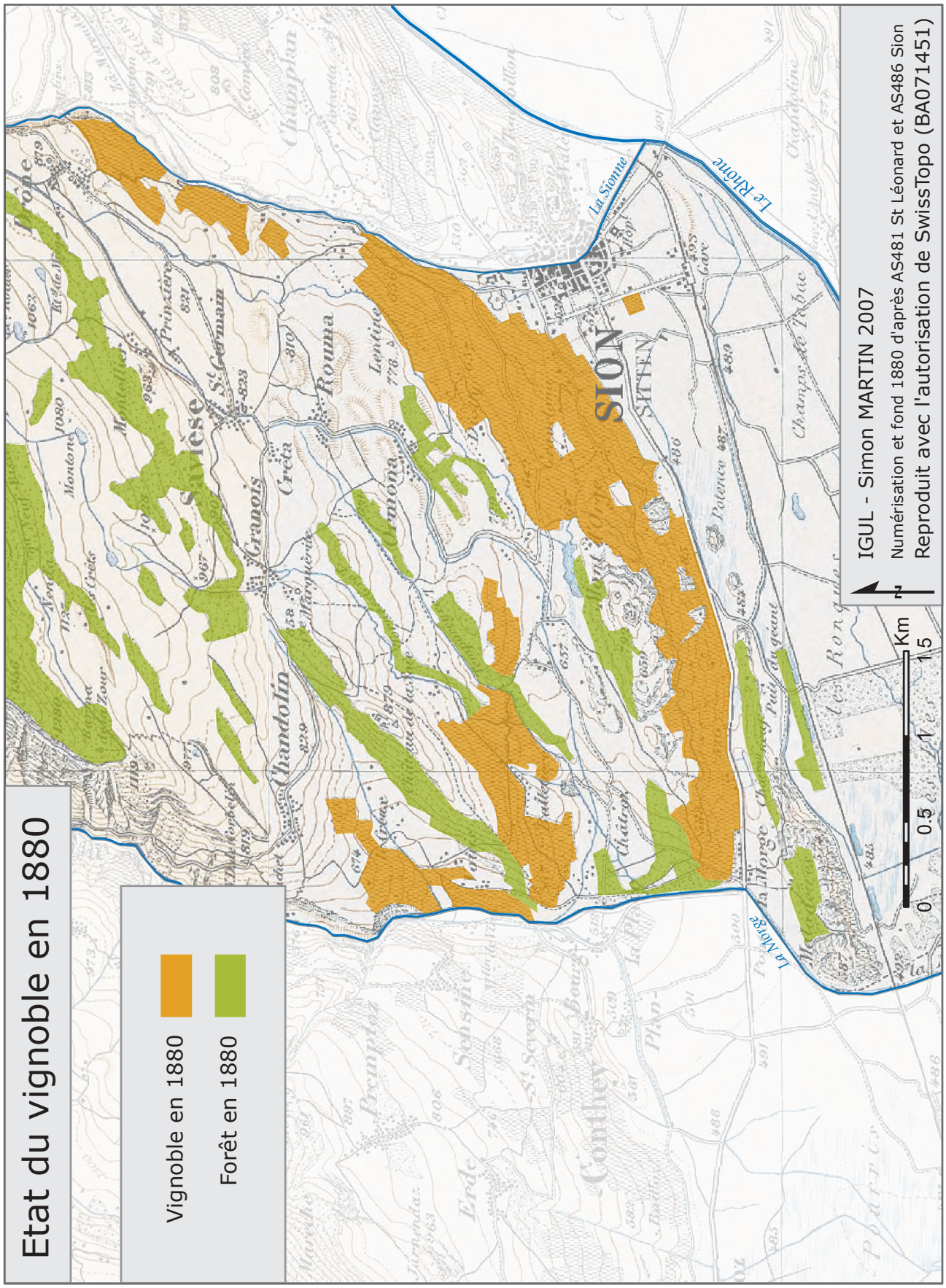

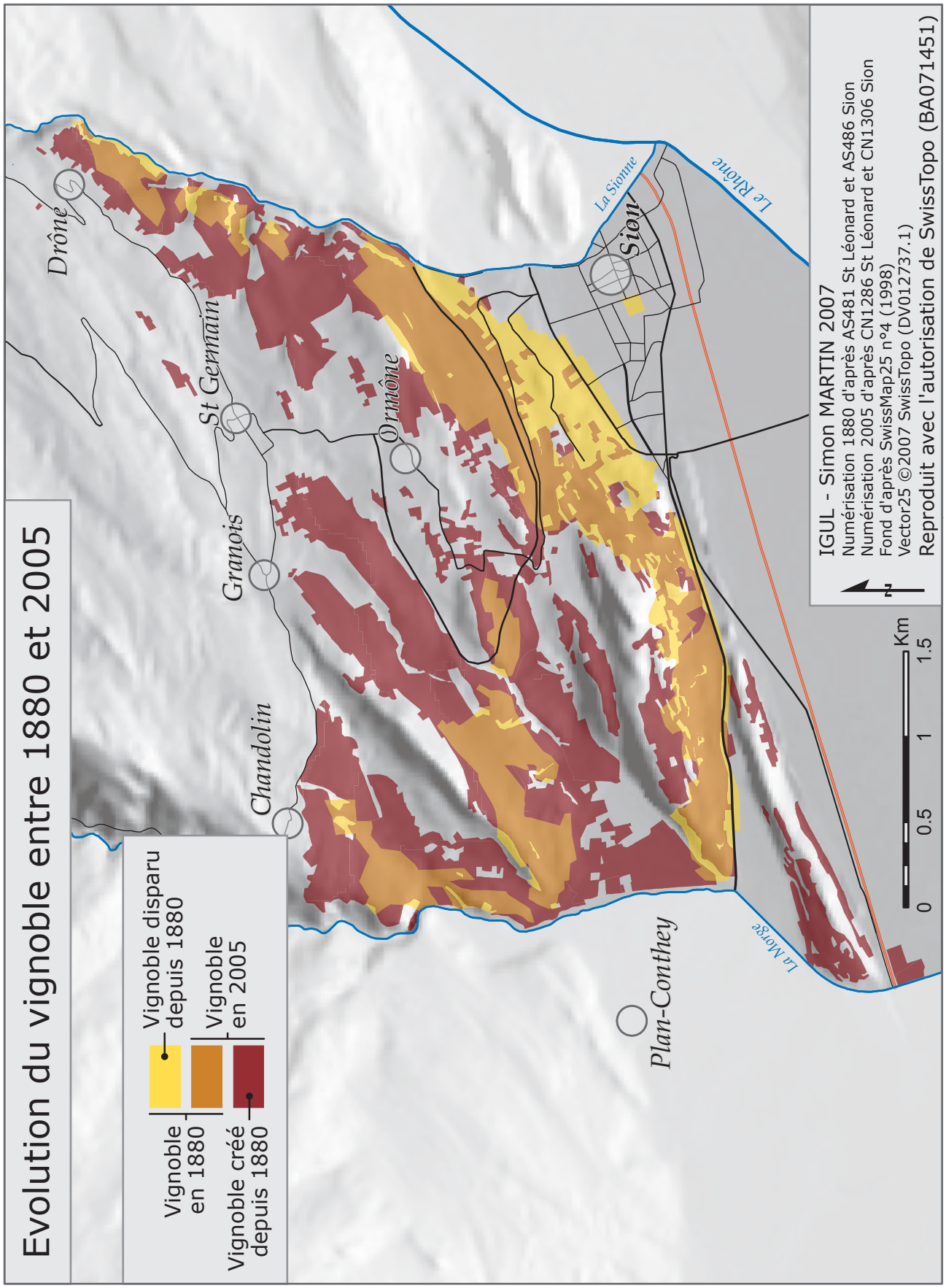
Evolution du vignoble entre 1880 et 2005
Vignoble disparu depuis 1880
Vignoble en 1880
Vignoble en 2005
Vignoble créé depuis 1880
Drône
St Germain
Granois
Chandolin
Ormône
Sion
La Sionne
Le Rhône
La Morge
Plan-Conthey
0
0.5
1
1.5
Km
IGUL - Simon MARTIN 2007
Numérisation 1880 d'après AS481 St Léonard et AS486 Sion
Numérisation 2005 d'après CN1286 St Léonard et CN1306 Sion
Fond d'après SwissMap25 n°4 (1998)
Vector25 ©2007 SwissTopo (DV012737.1)
Reproduit avec l'autorisation de SwissTopo (BA071451)

Coteau de Sion - Savièse

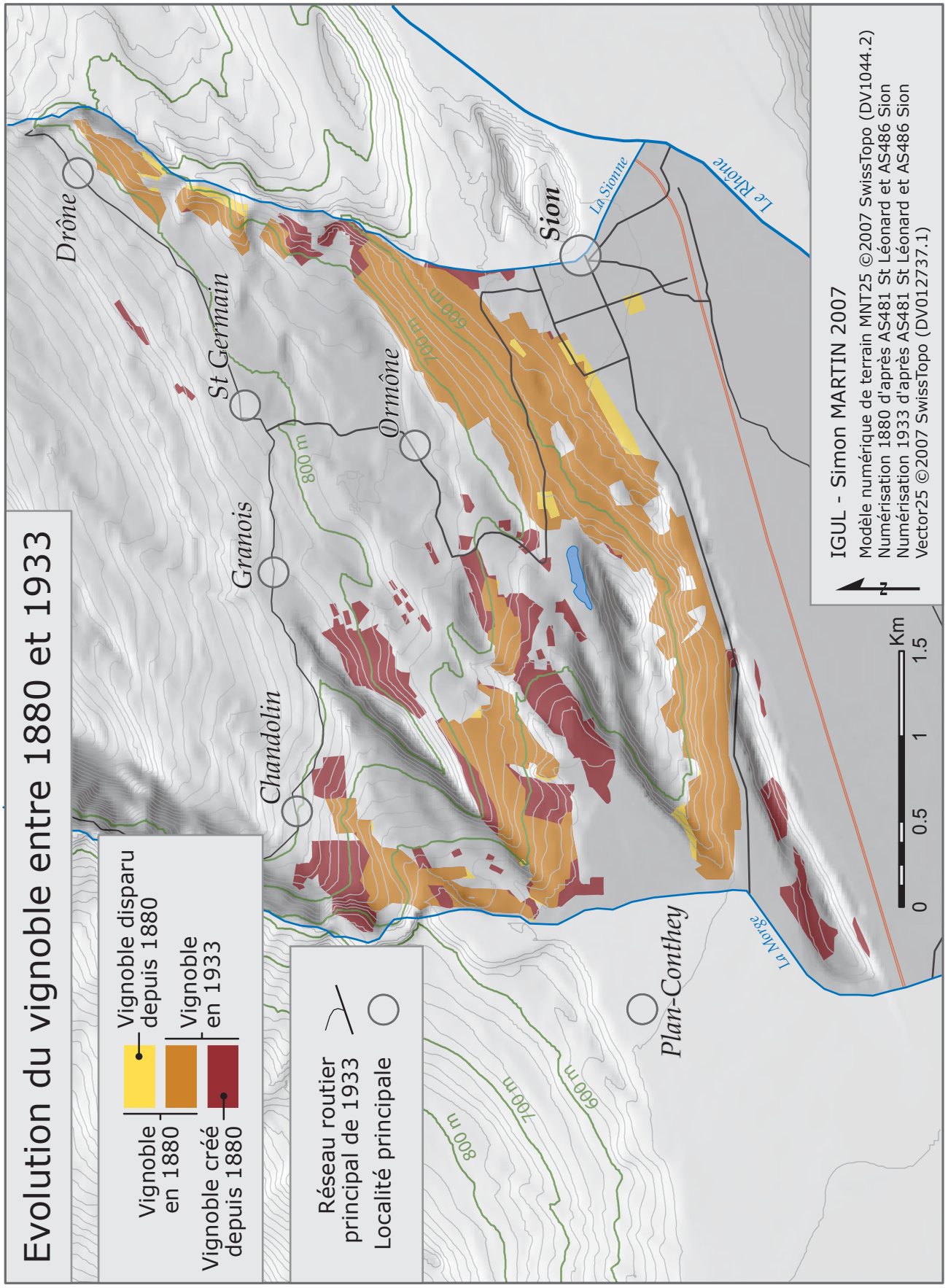

Coteau de Sion - Savièse

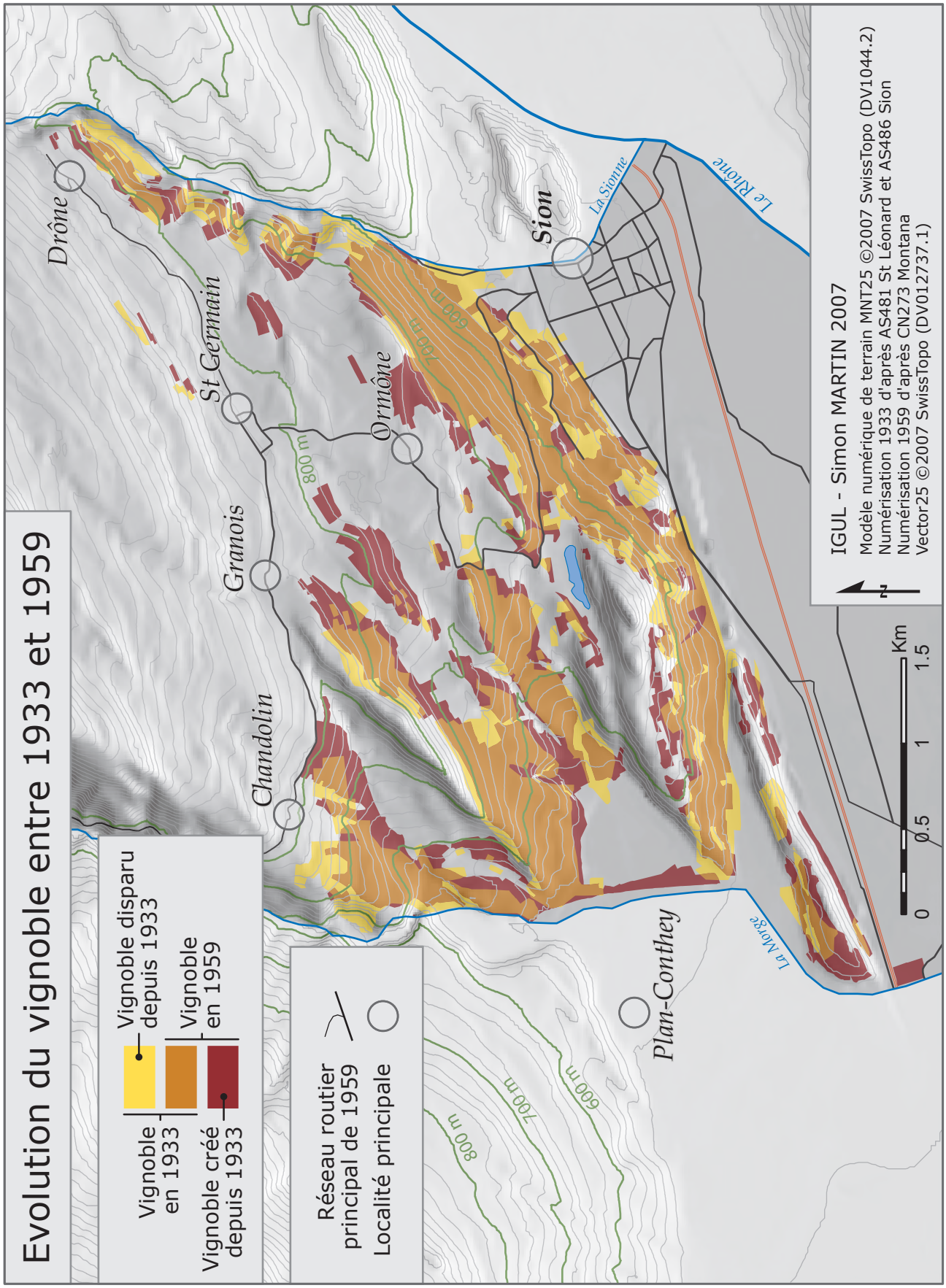

Coteau de Sion - Savièse

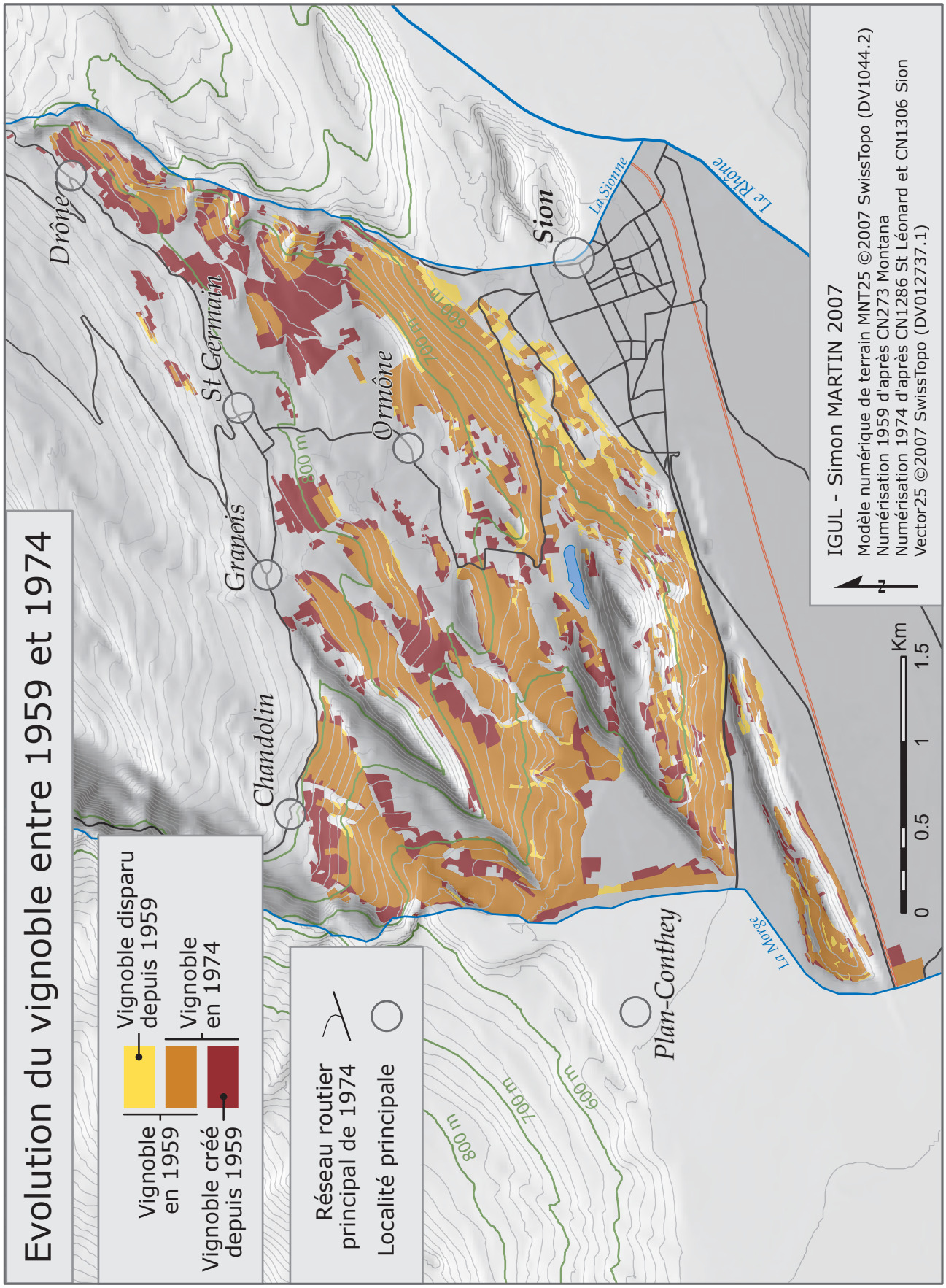

4.6 Coteau de Sion - Savièse

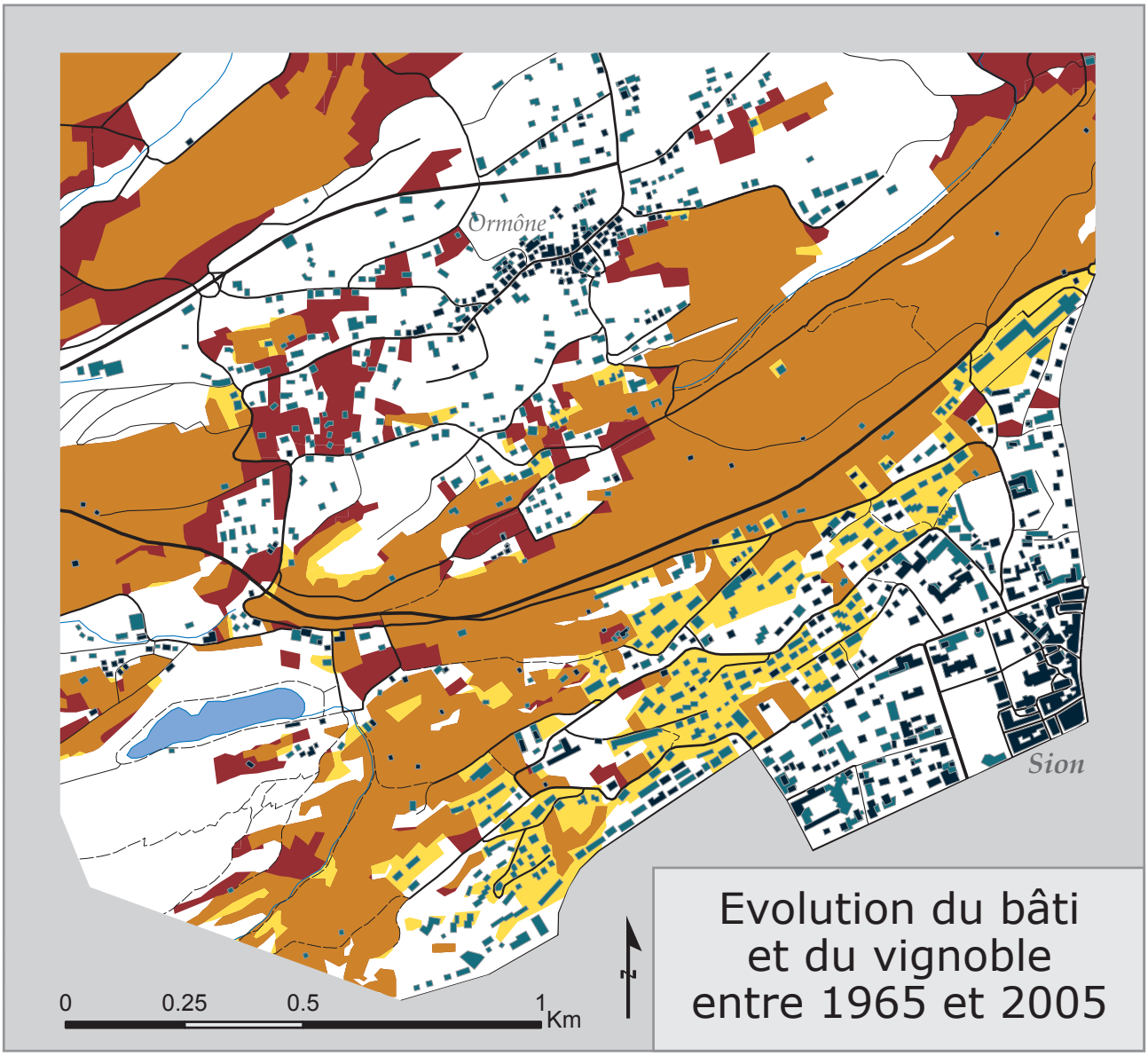

Vignoble en 1965
- Vignoble disparu depuis 1965

Vignoble en 2005
- Vignoble créé depuis 1965

Bâtiments en 1965

Bâtiments en 2005

Réseau routier 2005

IGUL - Simon MARTIN 2007

Numérisation 1965 d'après CN1286 St Léonard et CN1306 Sion
Numérisation 2005 d'après CN1286 St Léonard et CN1306 Sion
Vector25 ©2007 SwissTopo (DV012737.1)

4.7 Coteau de Sion - Savièse

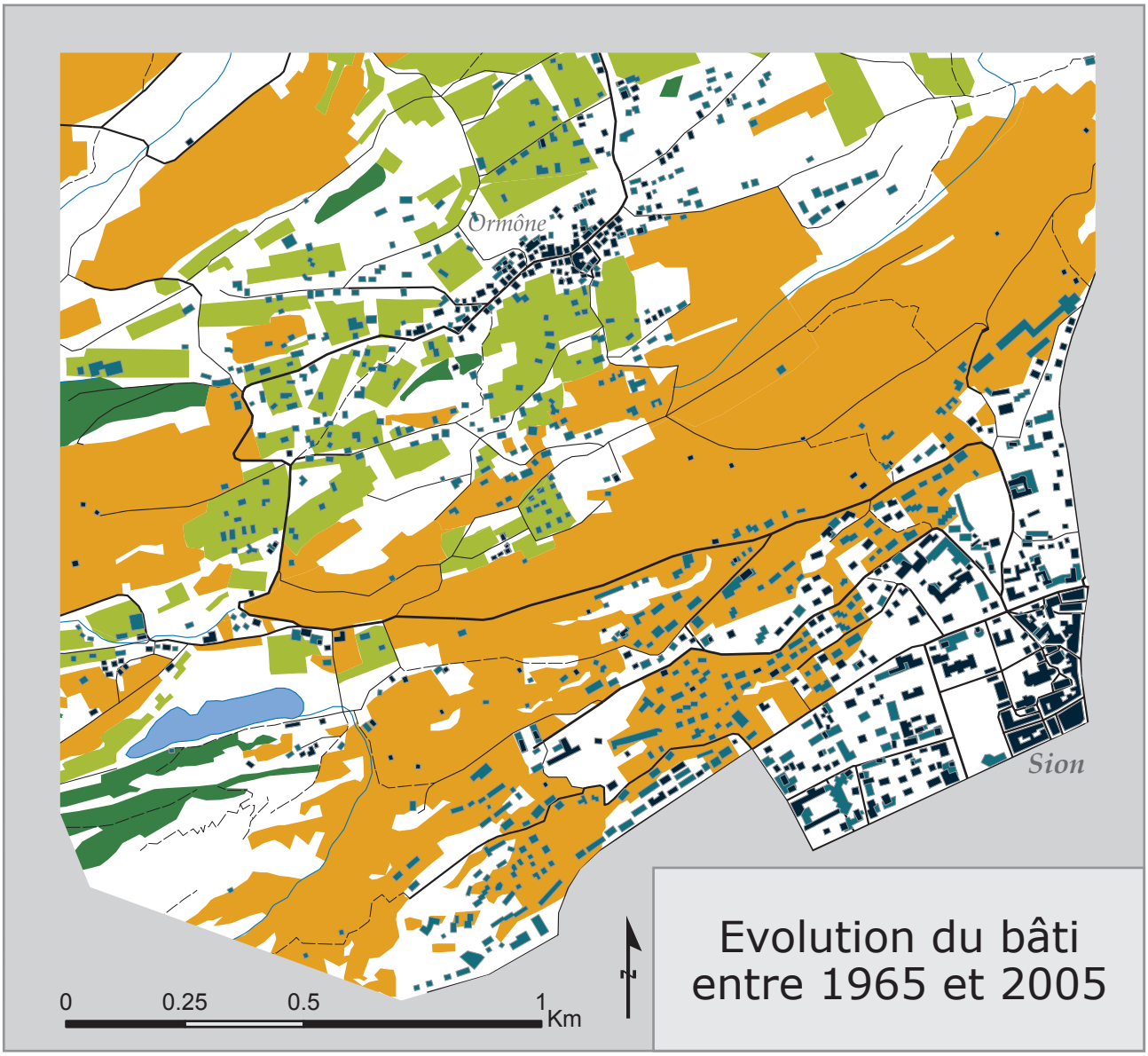

Vignoble en 1965

Vergers en 1965

Forêt en 1965

Bâtiments en 1965

Bâtiments en 2005

Réseau routier 1965

IGUL - Simon MARTIN 2007

Numérisation 1965 d'après CN1286 St Léonard et CN1306 Sion
Numérisation 2005 d'après CN1286 St Léonard et CN1306 Sion
Vector25 ©2007 SwissTopo (DV012737.1)

4.8 Coteau de Sion - Savièse

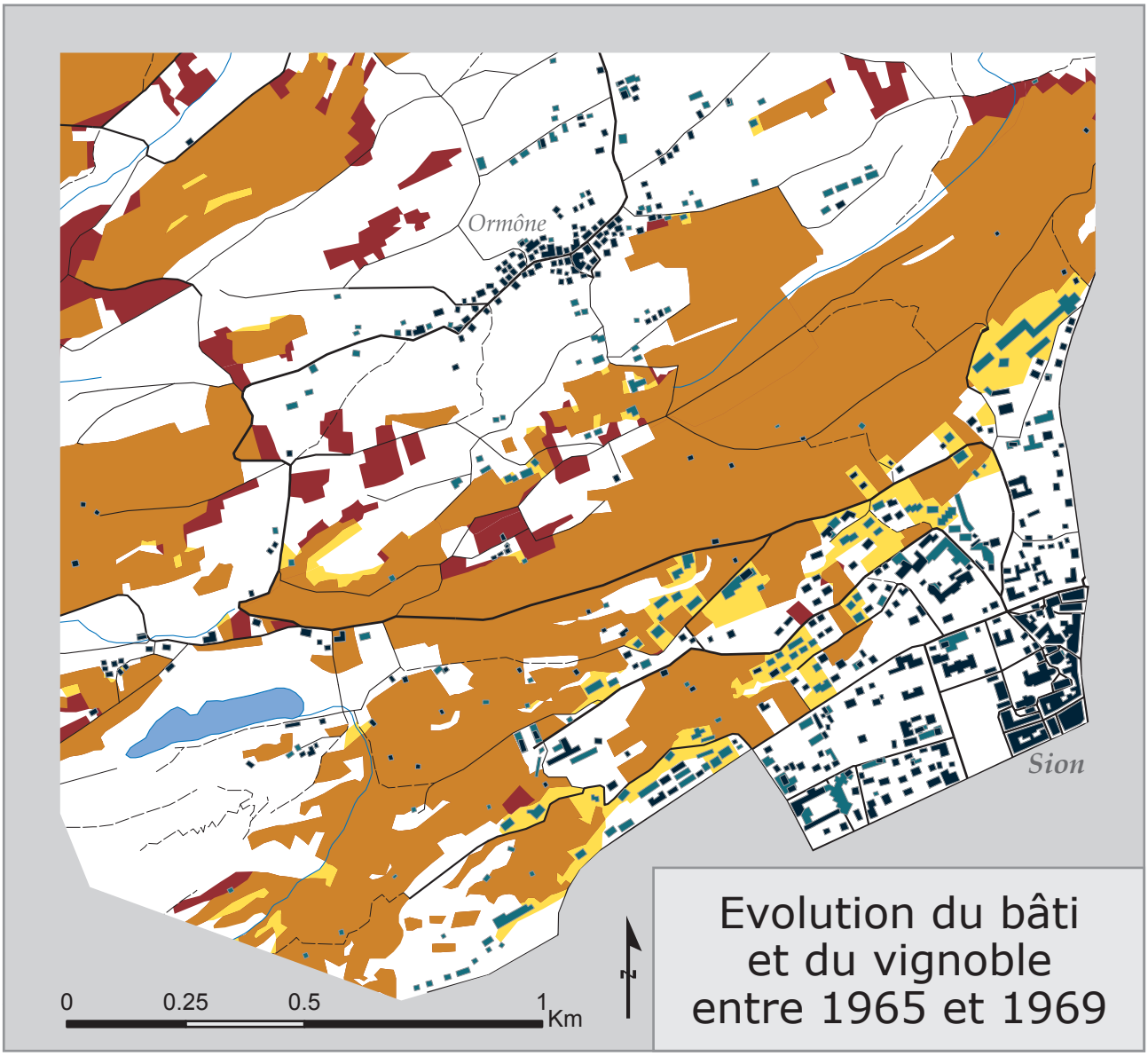

Vignoble en 1965
Vignoble disparu depuis 1965
Vignoble en 1969
Vignoble créé depuis 1965

Bâtiments en 1965
Bâtiments en 1969
Réseau routier 1965

IGUL - Simon MARTIN 2007

Numérisation 1965 d'après CN1286 St Léonard et CN1306 Sion
Numérisation 1969 d'après CN1286 St Léonard et CN1306 Sion
Vector25 ©2007 SwissTopo (DV012737.1)

4.9 Coteau de Sion - Savièse

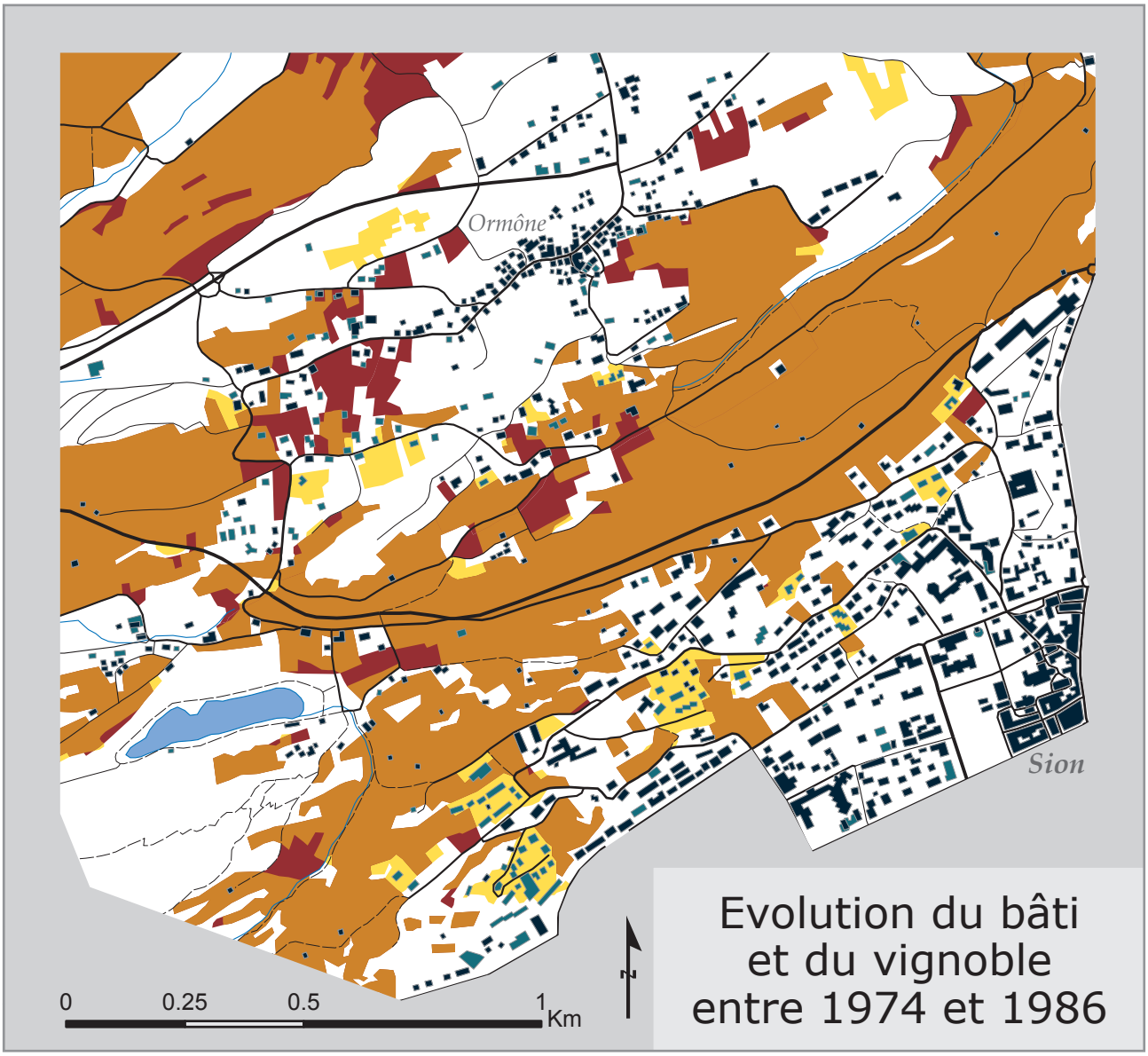

Vignoble en 1974
Vignoble disparu depuis 1974
Vignoble créé depuis 1974
Vignoble en 1986

Bâtiments en 1974
Bâtiments en 1986
Réseau routier 1998

IGUL - Simon MARTIN 2007

Numérisation 1974 d'après CN1286 St Léonard et CN1306 Sion
Numérisation 1986 d'après CN1286 St Léonard et CN1306 Sion
Vector25 ©2007 SwissTopo (DV012737.1)

4.10 Coteau de Sion - Savièse

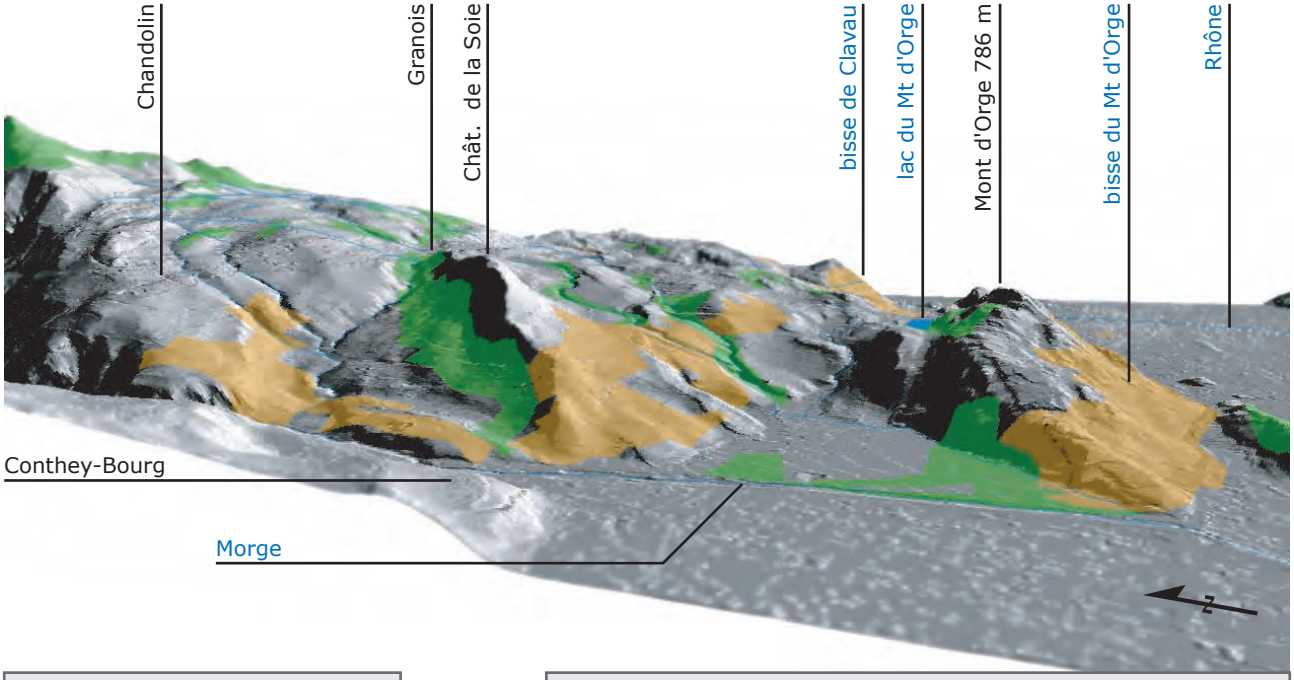

Vignoble en 1880

Forêt en 1880

IGUL - Simon MARTIN 2007
Numérisation 1880 d'après AS481 St Léonard et AS486 Sion
Modèle numérique de terrain MNT-MO ©2007 SwissTopo DV023270
Eclairage artificiel du SE - hauteur 45°

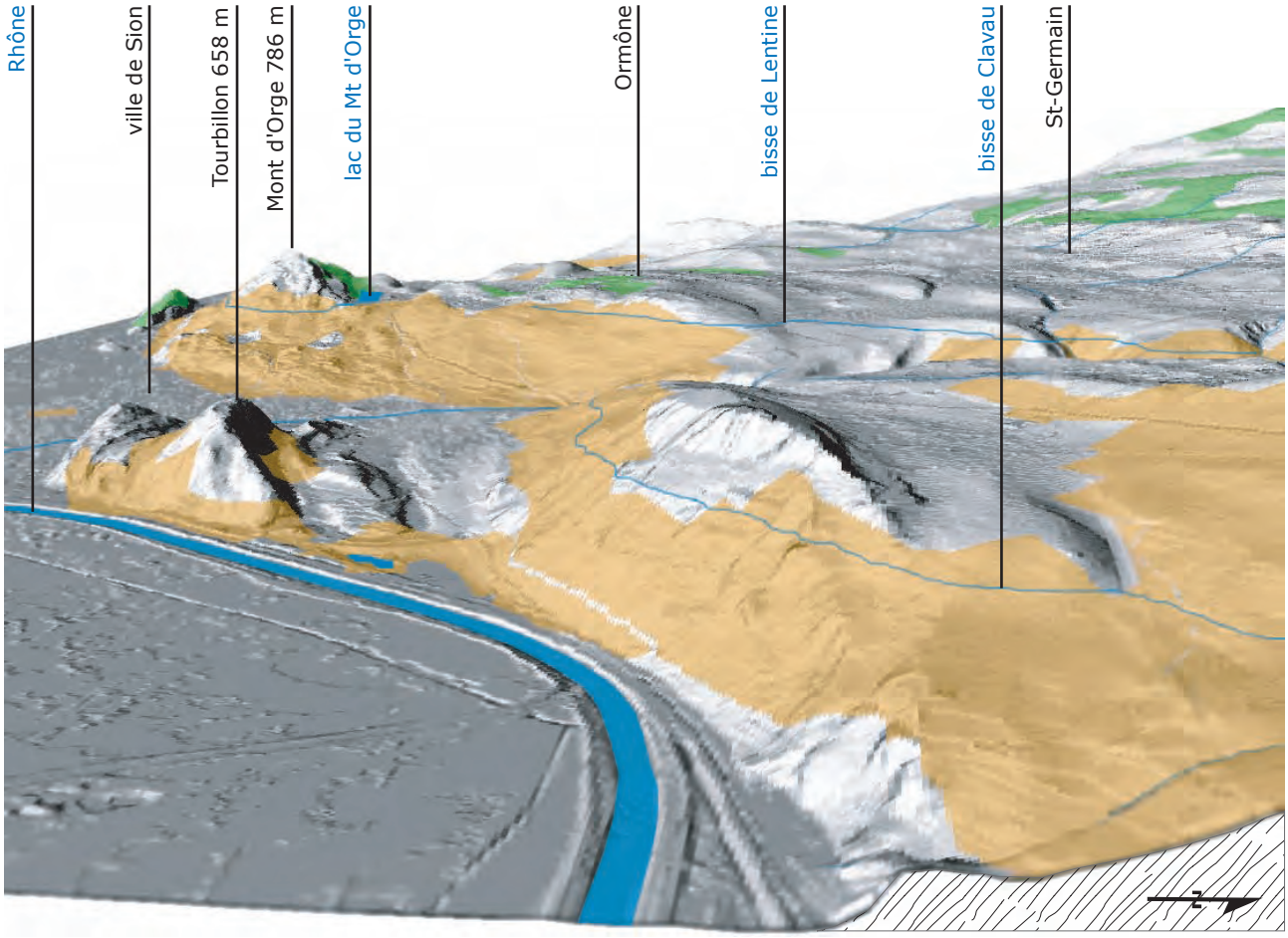

4.11 Coteau de Sion - Savièse

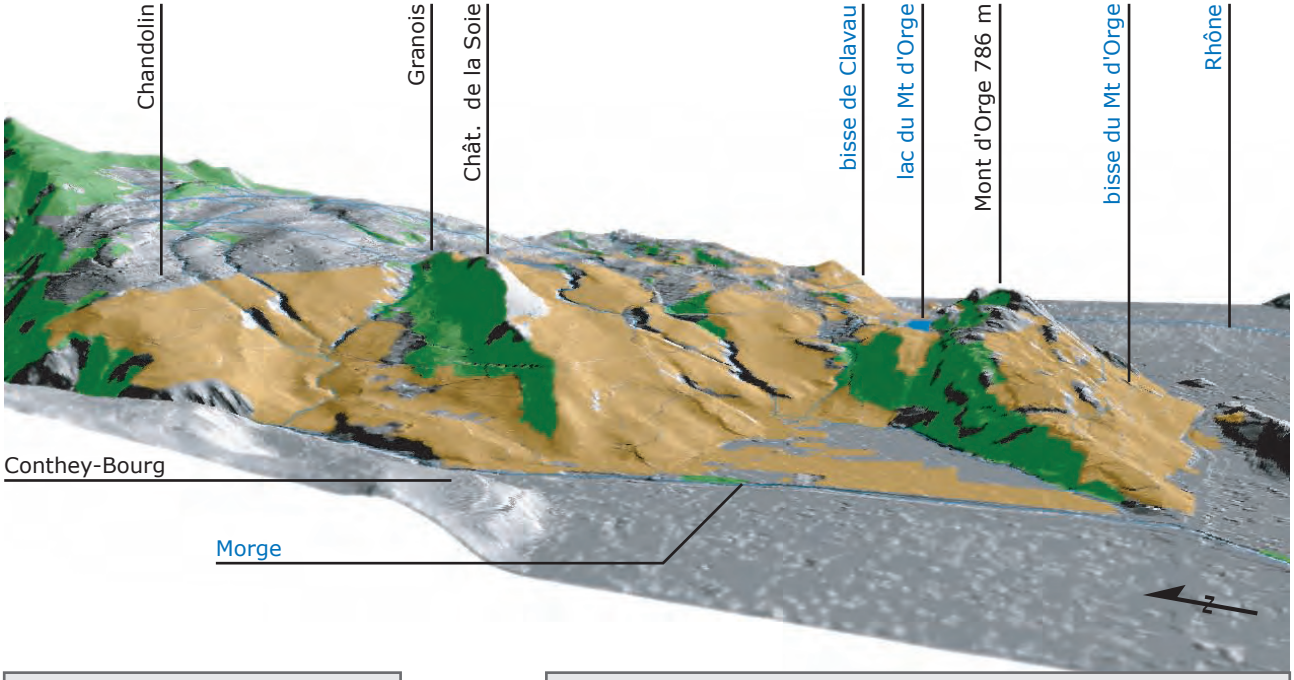

Vignoble en 1998

Forêt en 1998

IGUL - Simon MARTIN 2007
Numérisation 1998 d'après SwissMap 25 n°4
Modèle numérique de terrain MNT-MO ©2007 SwissTopo DV023270
Eclairage artificiel du SE - hauteur 45°

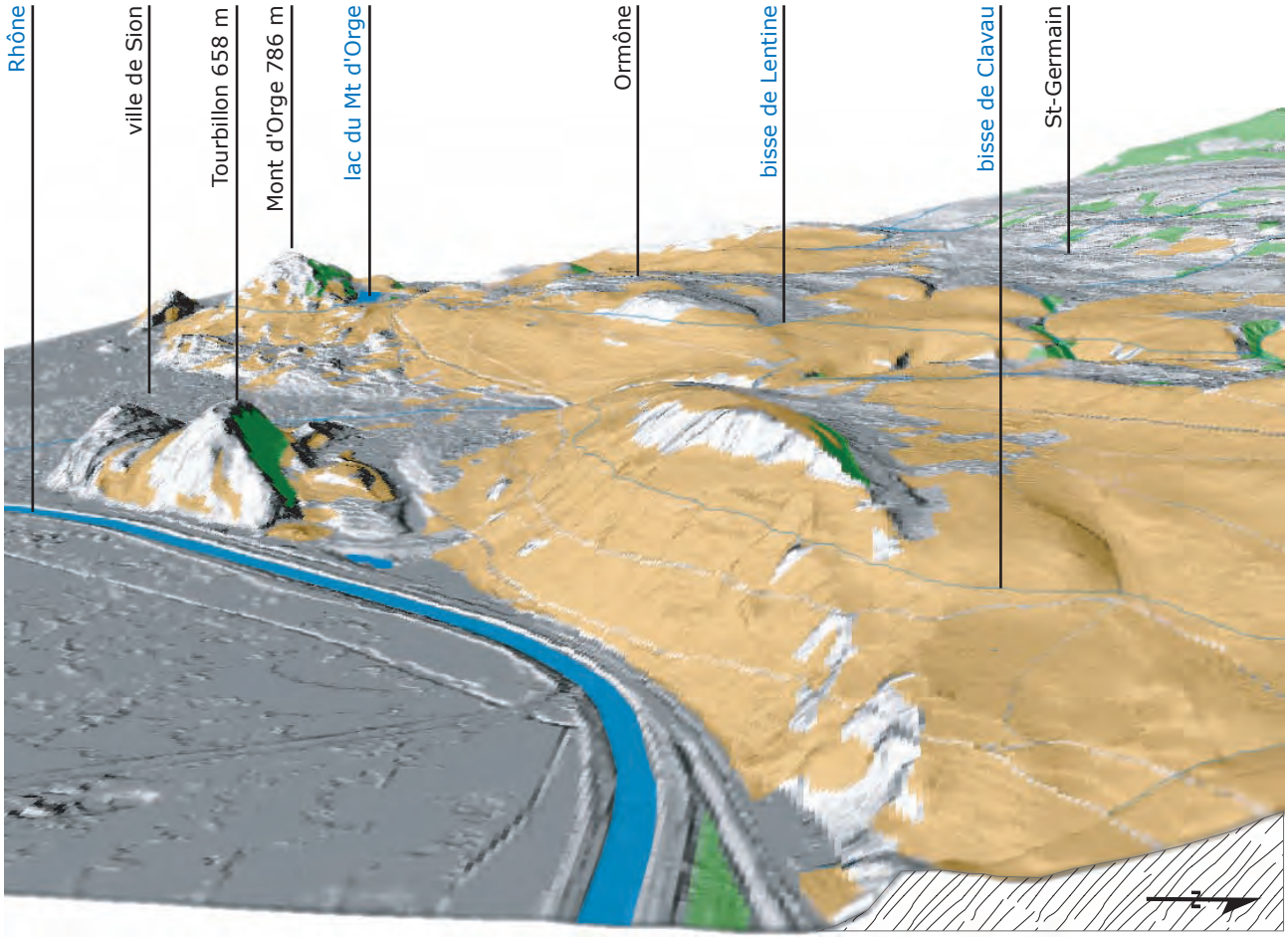

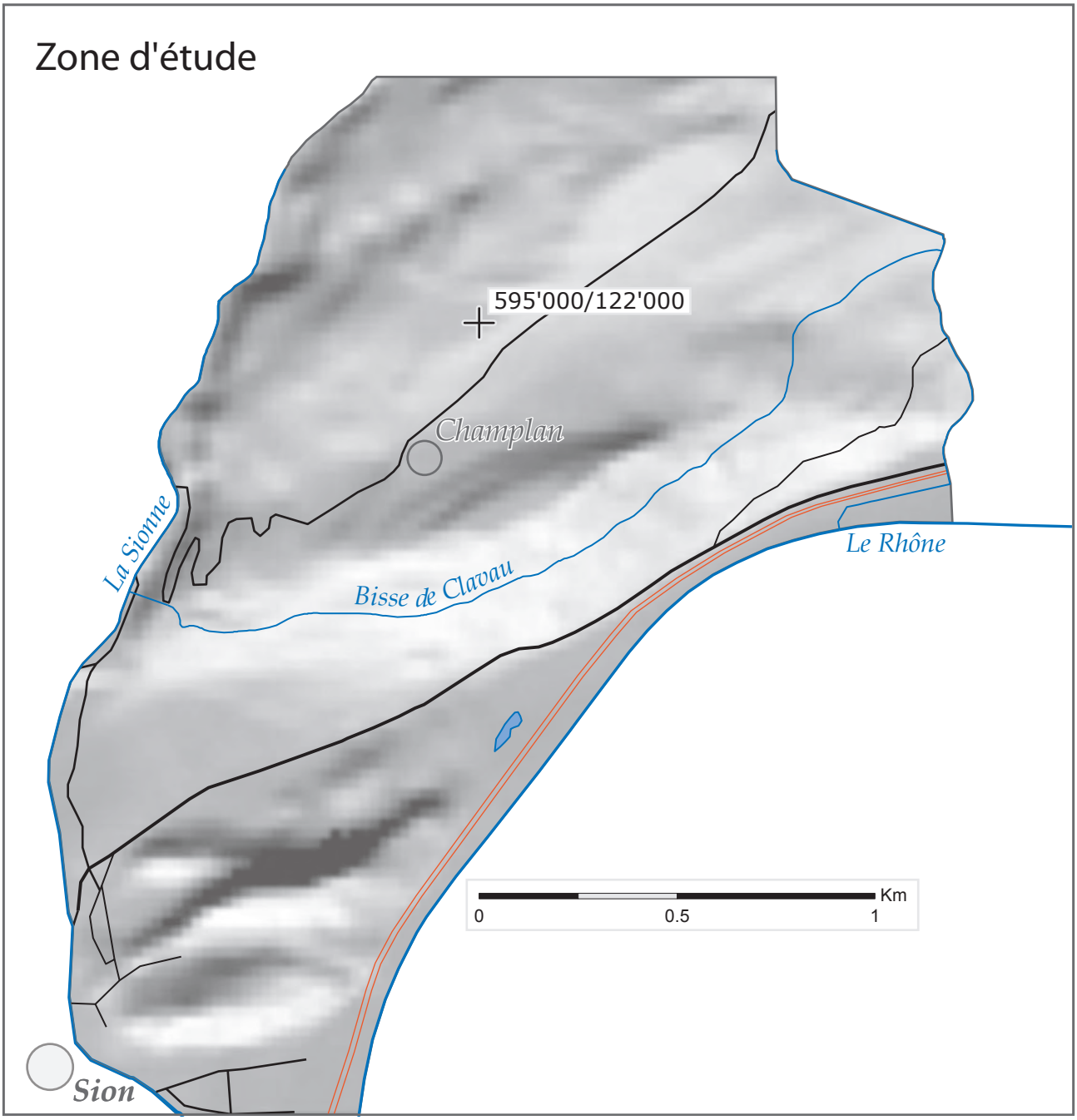

IGUL - Simon MARTIN 2007

MNT25 ©2007 SwissTopo (DV1044.2)

5.1 Vignoble de Clavau

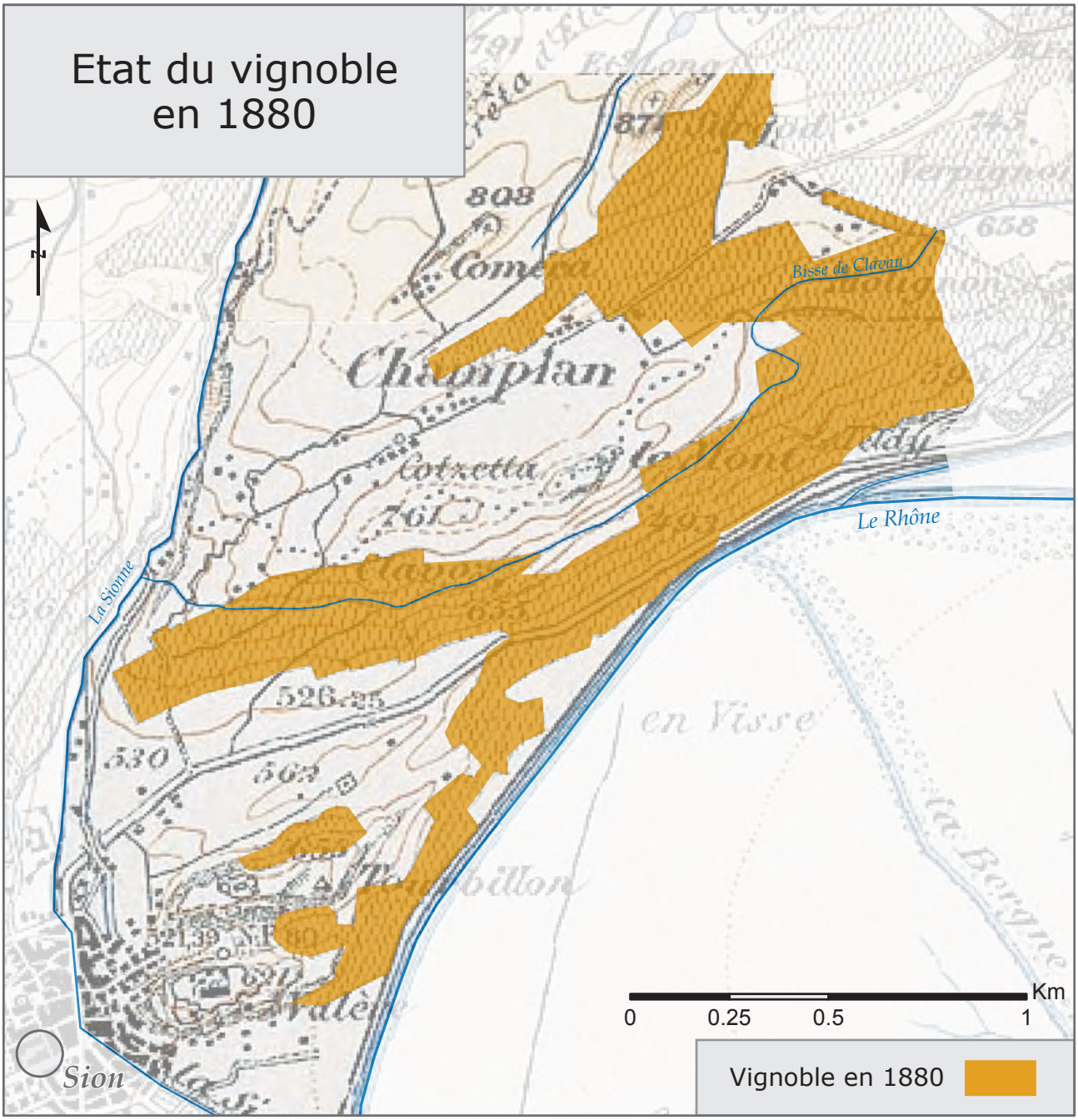

IGUL - Simon MARTIN 2007

Numérisation et fond 1880 d'après AS481 St Léonard et AS486 Sion
Reproduit avec l'autorisation de SwissTopo (BA071451)

Vignoble de Clavau

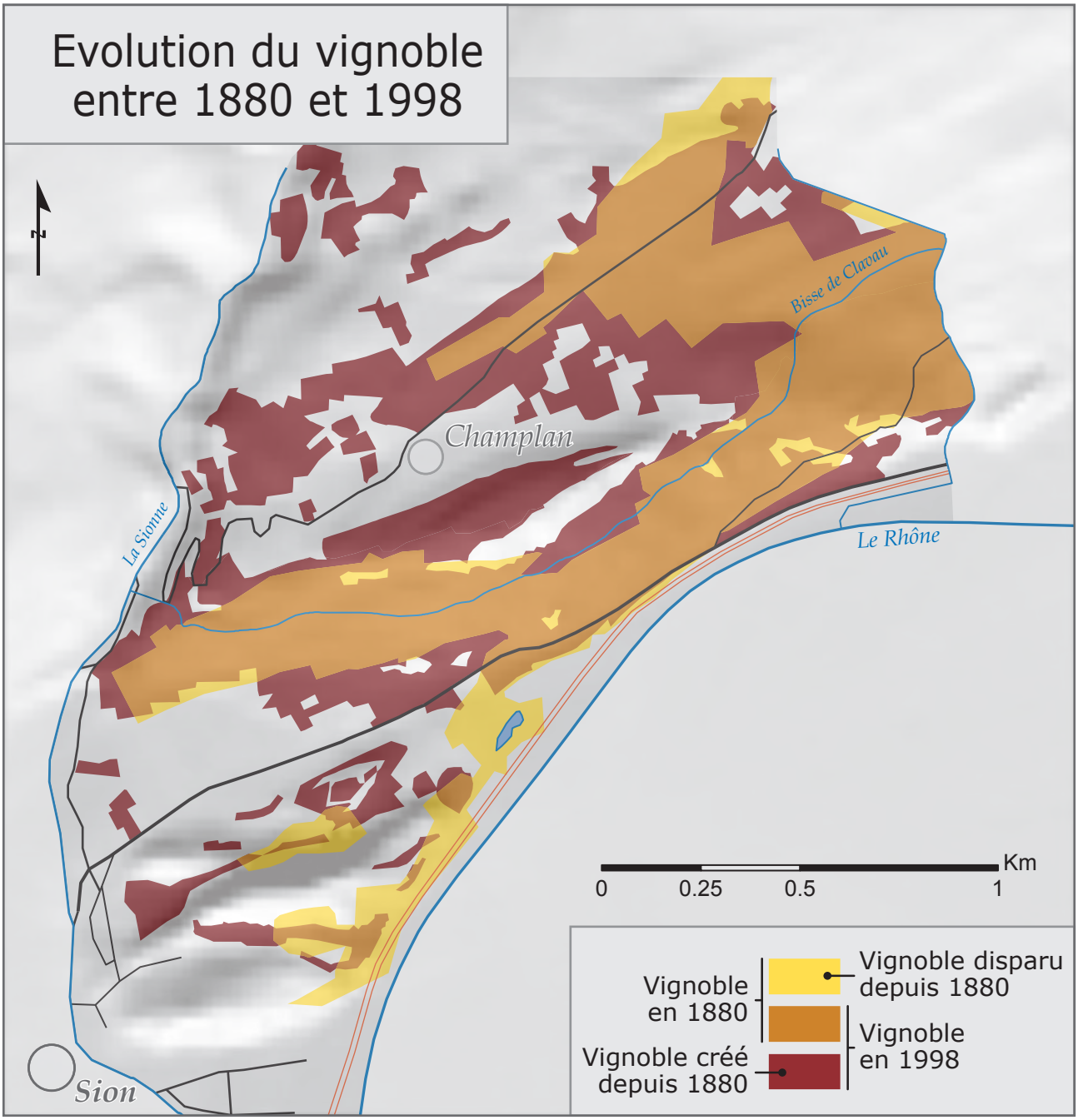

IGUL - Simon MARTIN 2007

Numérisation 1880 d'après AS481 St Léonard et AS486 Sion
Numérisation et fond 1998 d'après SwissMap25 n°4
Vector25 ©2007 SwissTopo (DV012737.1)
Reproduit avec l'autorisation de SwissTopo (BA071451)

Vignoble de Clavau

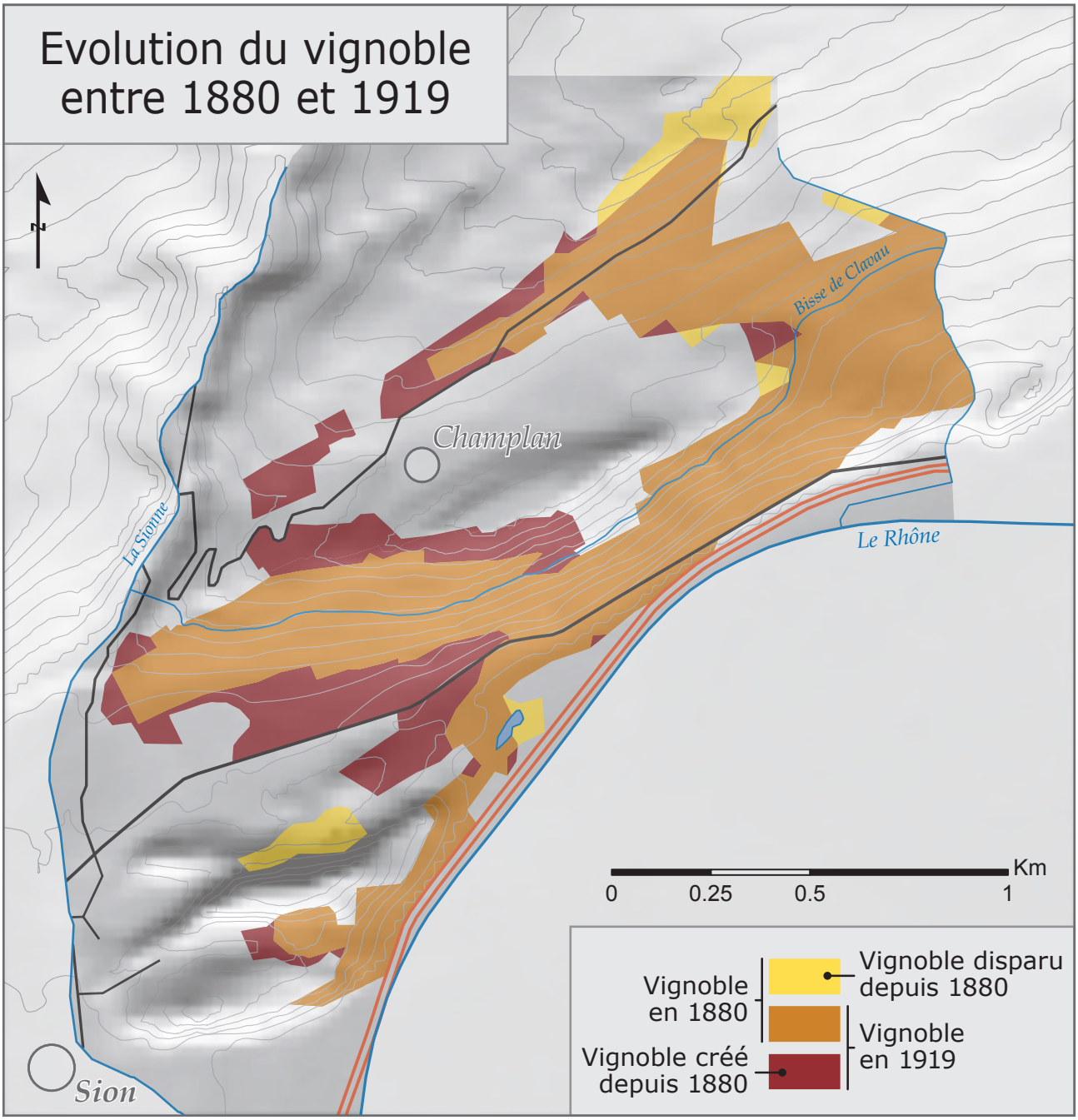

IGUL - Simon MARTIN 2007

Modèle numérique de terrain MNT25 ©2007 SwissTopo (DV1044.2)
Numérisation 1880 d'après AS481 St Léonard et AS486 Sion
Numérisation 1919 d'après AS481 St Léonard et AS486 Sion
Vector25 ©2007 SwissTopo (DV012737.1)

Vignoble de Clavau

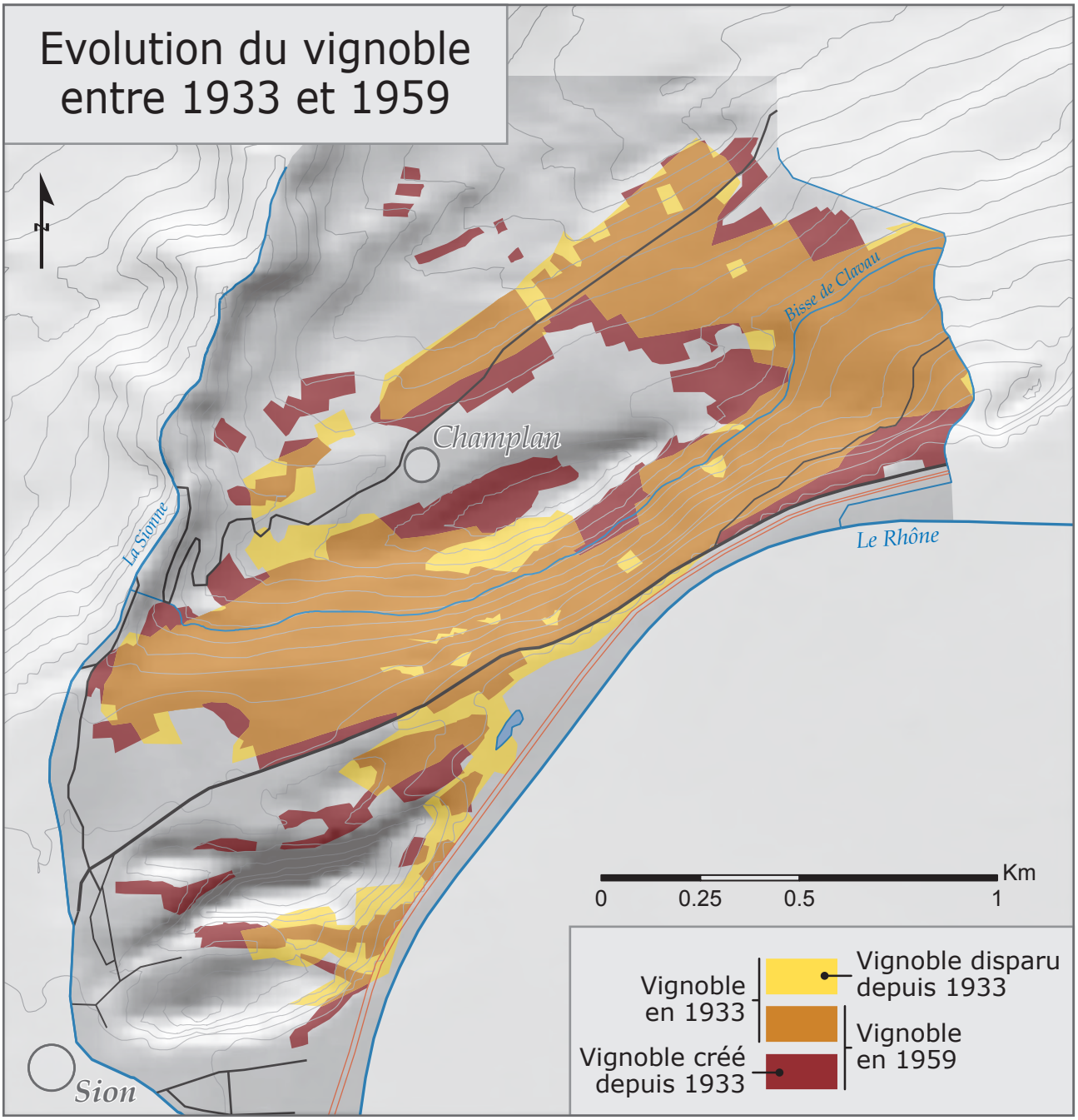

IGUL - Simon MARTIN 2007

Modèle numérique de terrain MNT25 ©2007 SwissTopo (DV1044.2)
Numérisation 1933 d'après AS481 St Léonard et AS486 Sion
Numérisation 1959 d'après CN273 Montana
Vector25 ©2007 SwissTopo (DV012737.1)

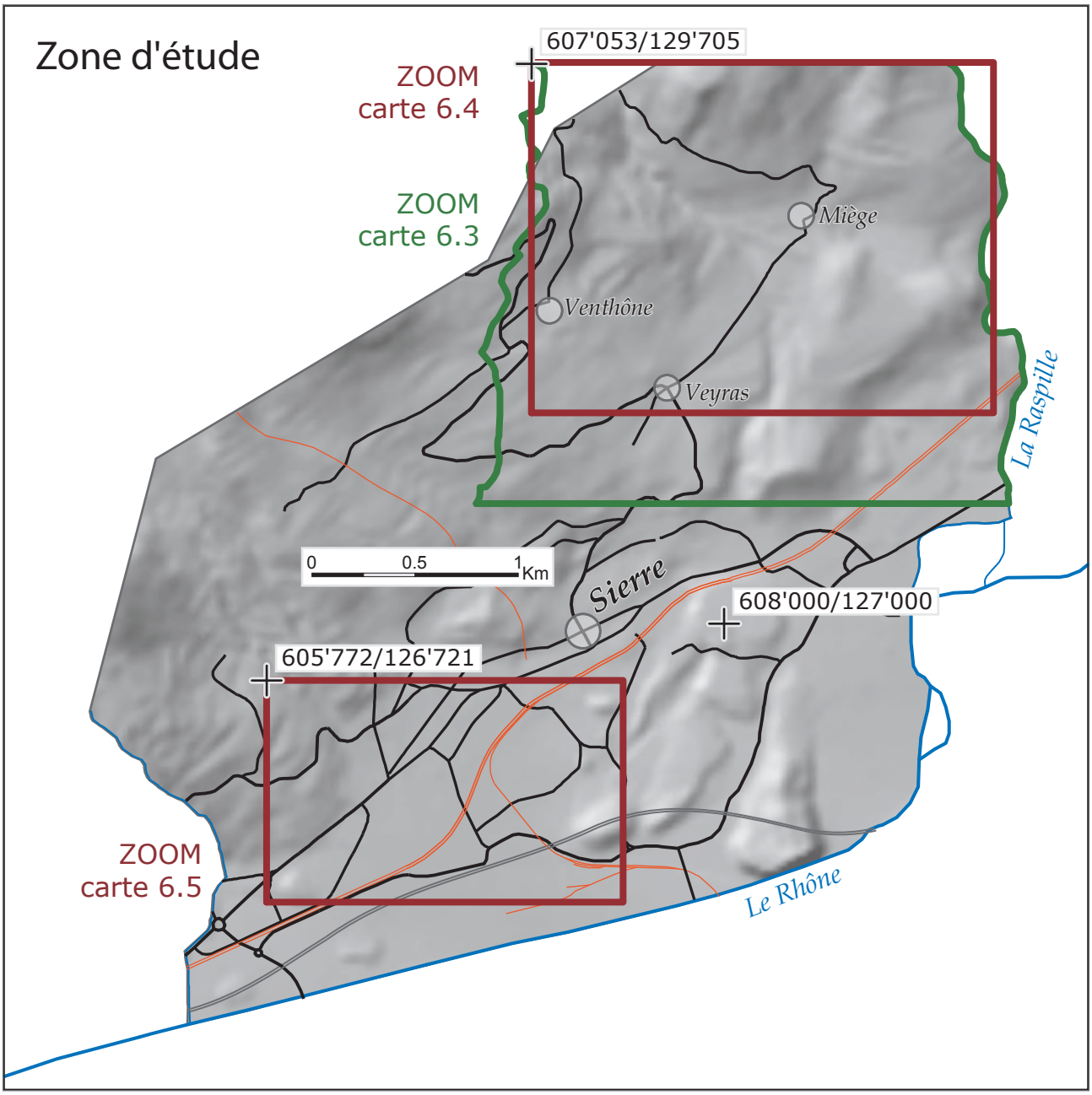

IGUL - Simon MARTIN 2007

MNT25 ©2007 SwissTopo (DV1044.2)

6.1 Coteaux de Sierre

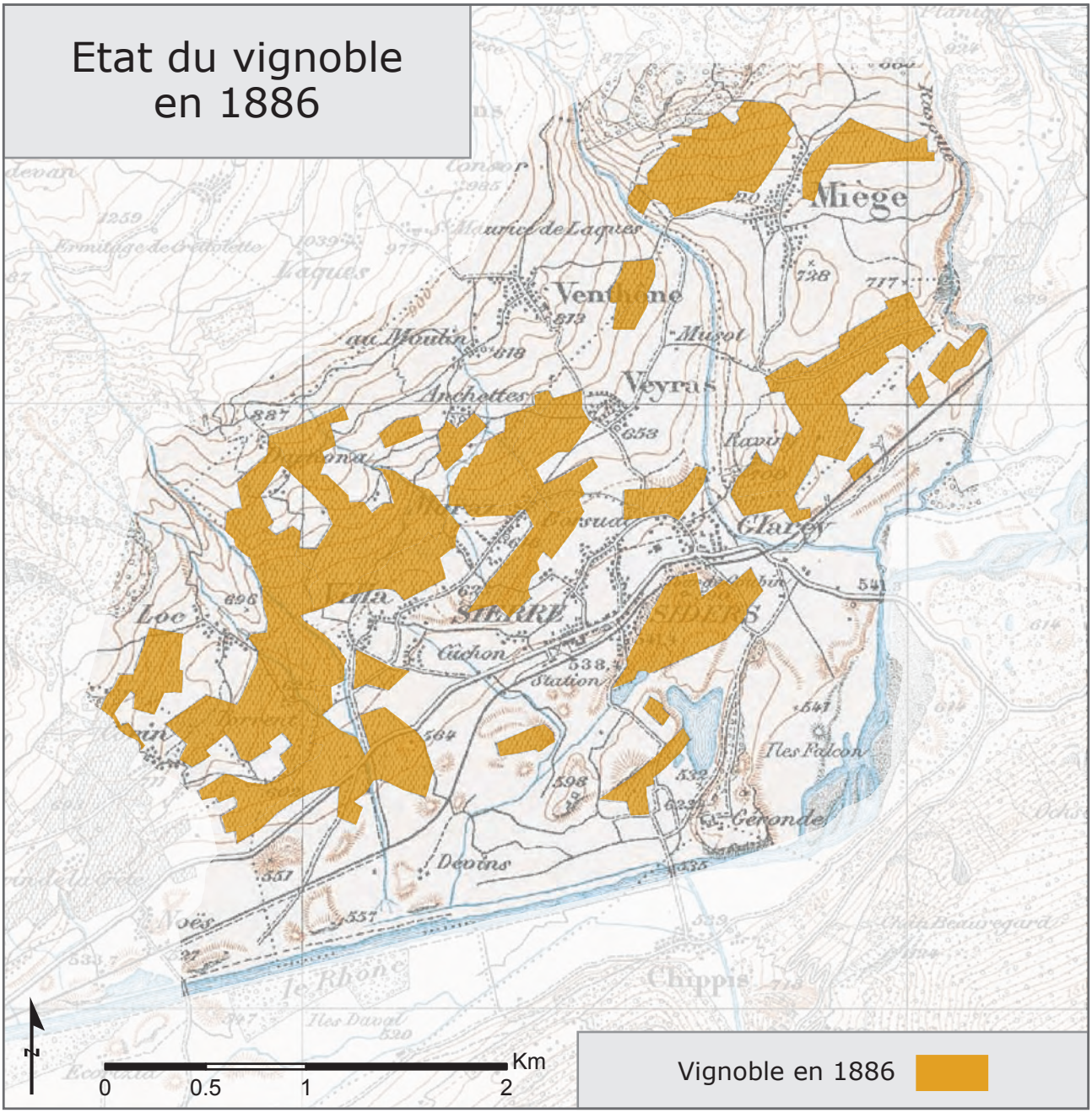

IGUL - Simon MARTIN 2007

Numérisation et fond 1886 d'après AS482 Sierre

Reproduit avec l'autorisation de SwissTopo (BA071451)

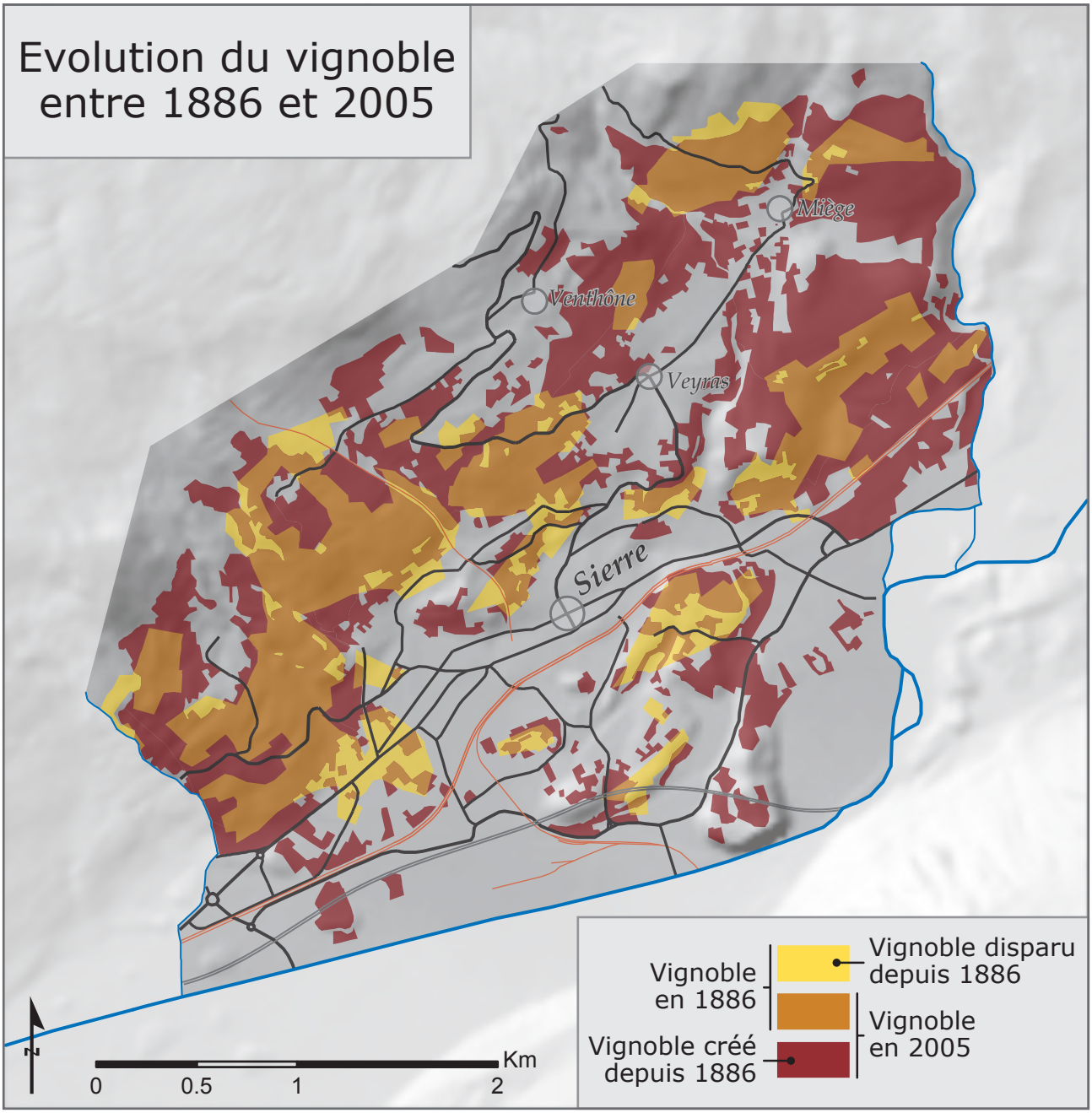

IGUL - Simon MARTIN 2007

Numérisation 1886 d'après AS482 Sierre
Numérisation 2005 d'après CN1287 Sierre
Fond d'après SwissMap25 n°4 (1998)
Vector25 ©2007 SwissTopo (DV012737.1)

Reproduit avec l'autorisation de SwissTopo (BA071451)

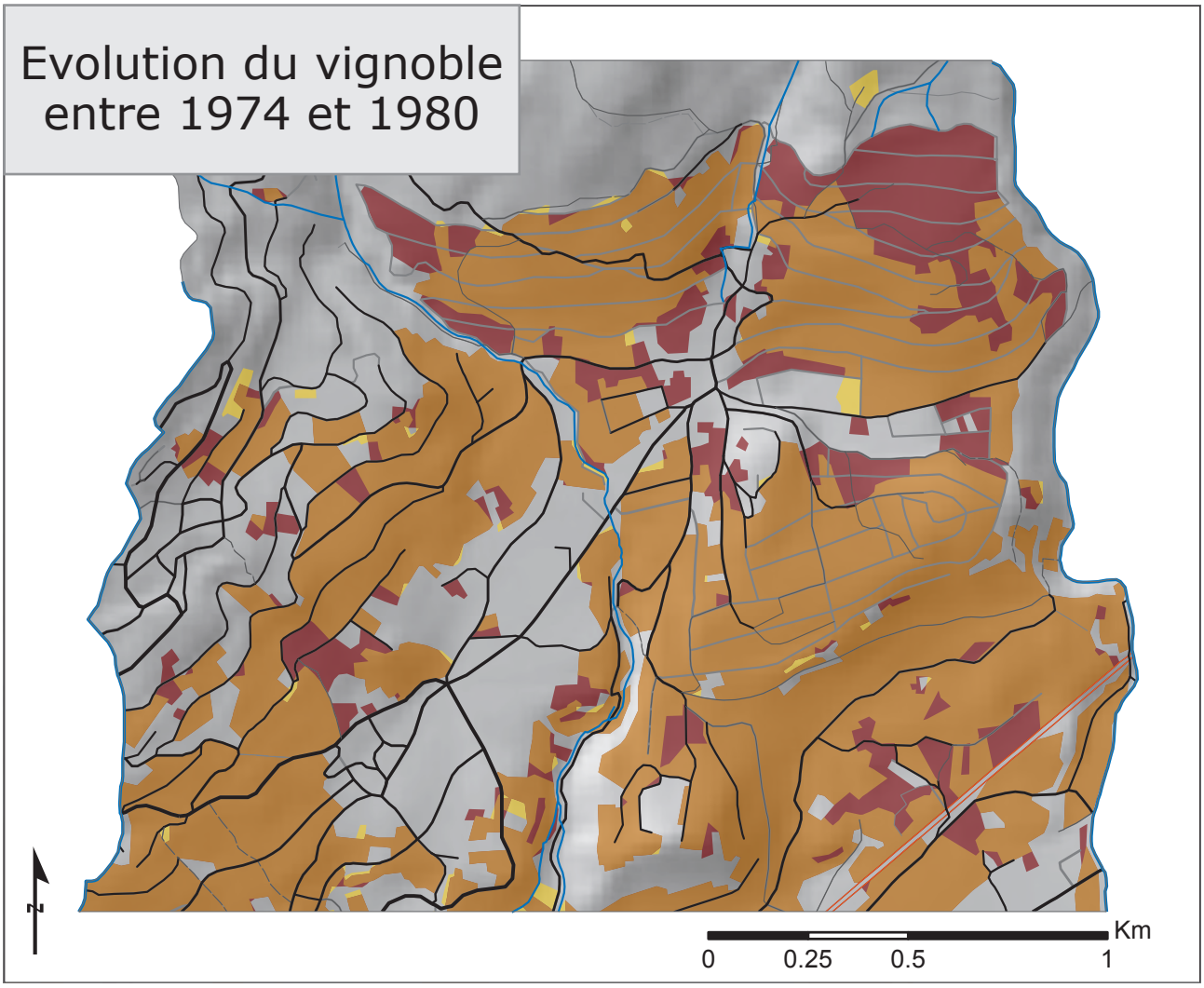

Vignoble en 1974
Vignoble disparu depuis 1974
Vignoble créé depuis 1974
Vignoble en 1980
Réseau routier de 1974
Réseau routier de 1980

IGUL - Simon MARTIN 2007

Modèle numérique de terrain MNT25 ©2007 SwissTopo (DV1044.2)
Numérisation 1974 d'après CN1287 Sierre
Numérisation 1980 d'après CN1287 Sierre
Vector25 ©2007 SwissTopo (DV012737.1)

Evolution du bâti et du vignoble entre 1966 et 2005

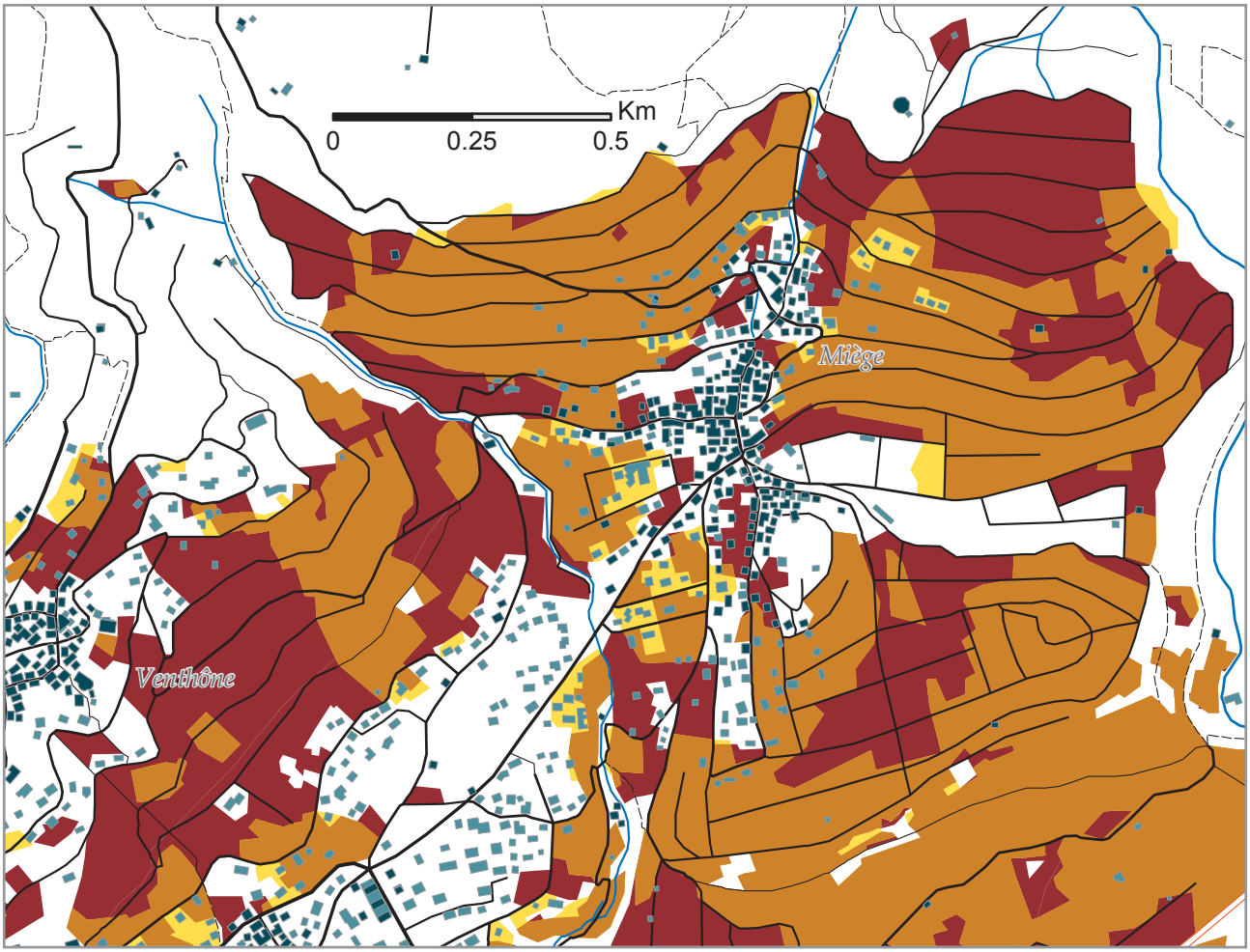

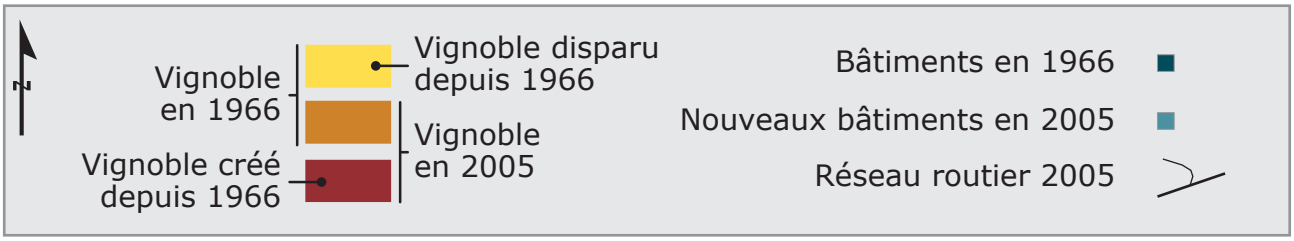

IGUL - Simon MARTIN 2007

Numérisation 1966 d'après CN1287 Sierre
Numérisation 2005 d'après CN1287 Sierre
Vector25 ©2007 SwissTopo (DV012737.1)

Evolution du bâti et du vignoble entre 1966 et 2005

N

Vignoble en 1966

Vignoble disparu depuis 1966

Vignoble en 2005

Vignoble créé depuis 1966

Bâtiments en 1966

Nouveaux bâtiments en 2005

Réseau routier 2005

IGUL - Simon MARTIN 2007

Numérisation 1966 d'après CN1287 Sierre
Numérisation 2005 d'après CN1287 Sierre
Vector25 ©2007 SwissTopo (DV012737.1)

Extraits de photographies aériennes du vignoble montrant les effets du remaniement parcellaire intégral à Miège (1973-1980)

en 1969



Vol n°10 du 22.05.1969 - CN273 Montana NE - photo n°7250

en 1980



Vol n°33 du 01.09.1980 - CN273 Montana NE - photo n°4033

Zone d'étude

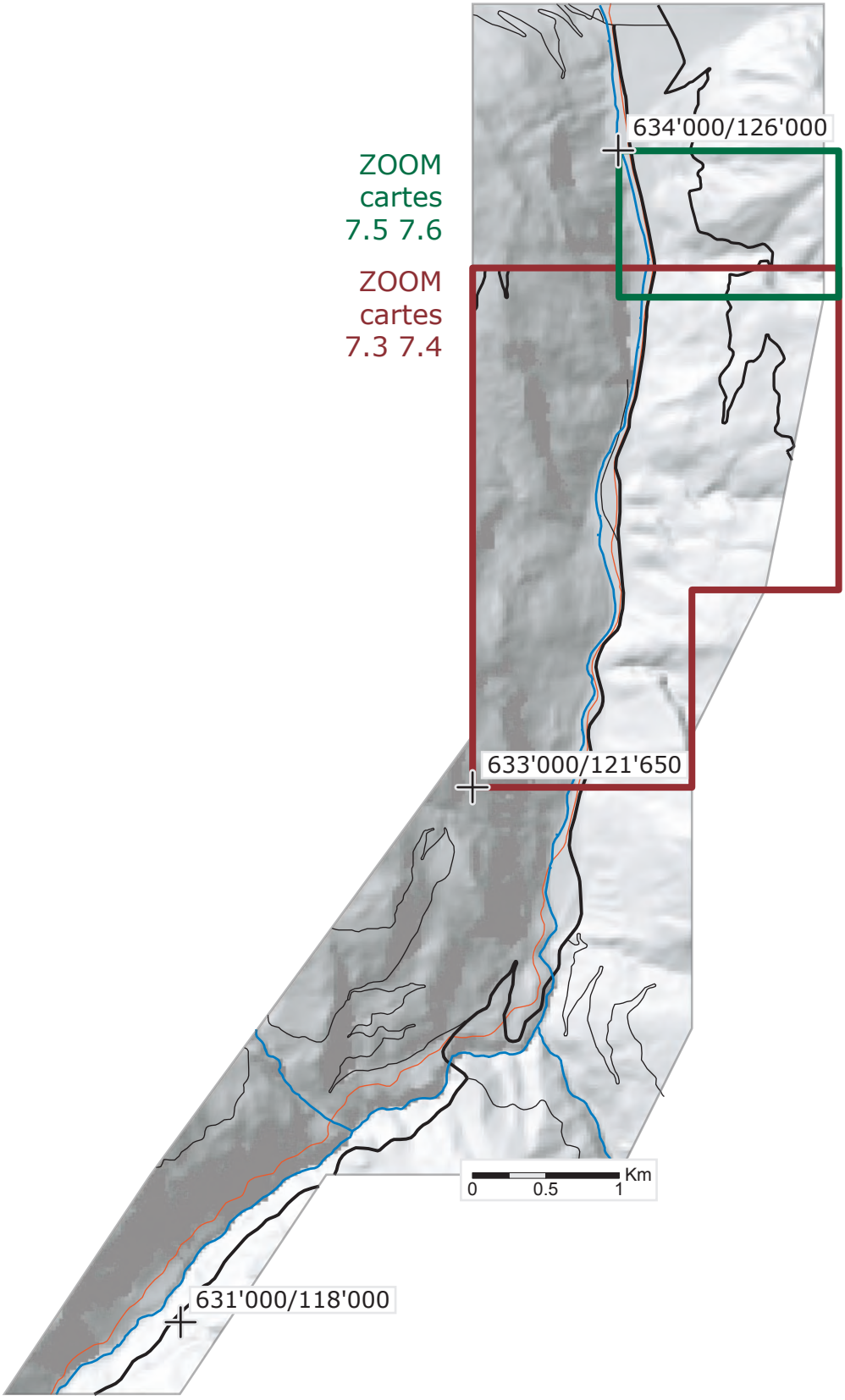

IGUL - Simon MARTIN 2007

MNT25 ©2007 SwissTopo (DV1044.2)

Etat du vignoble en 1892

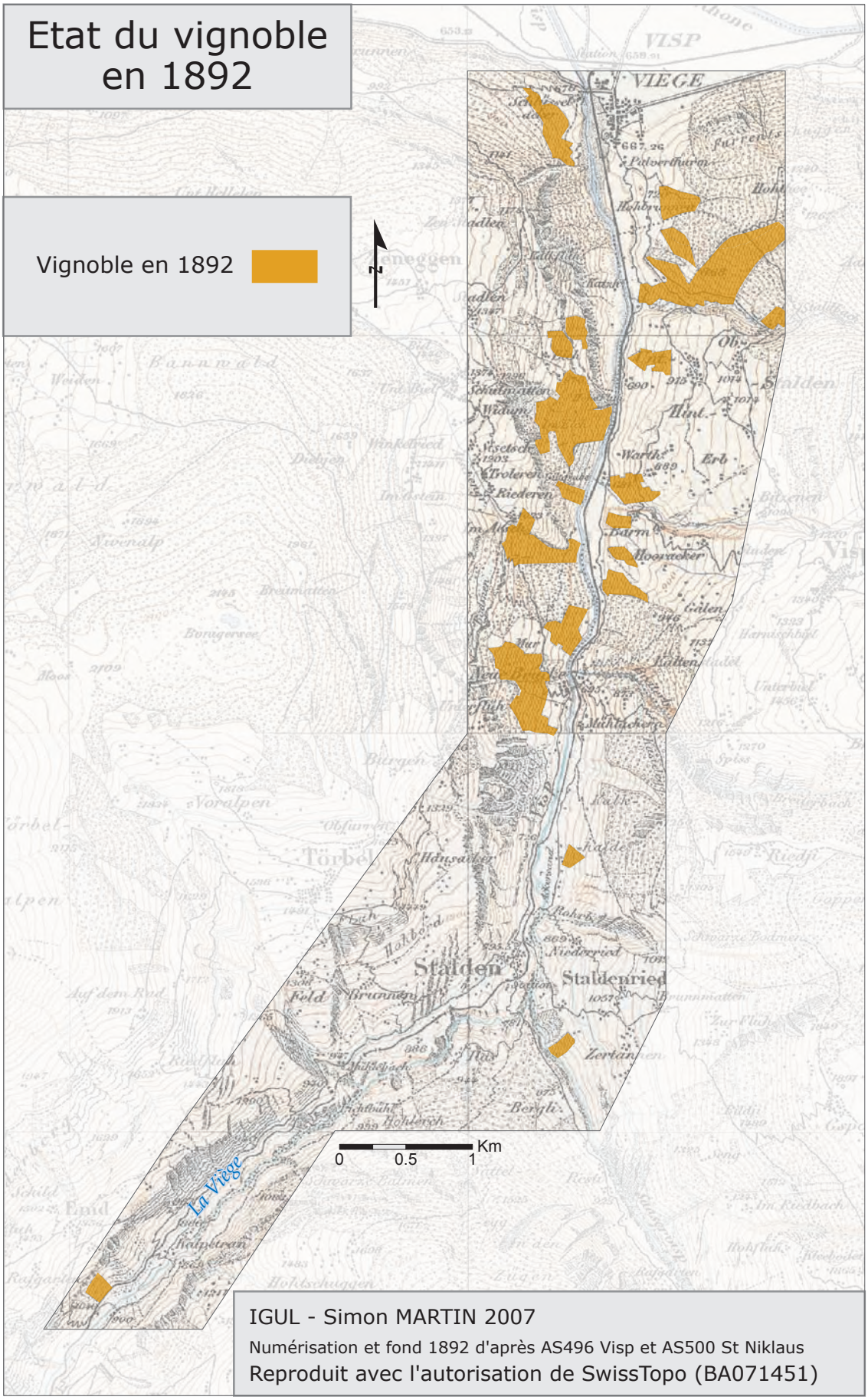

IGUL - Simon MARTIN 2007

Numérisation et fond 1892 d'après AS496 Visp et AS500 St Niklaus

Reproduit avec l'autorisation de SwissTopo (BA071451)

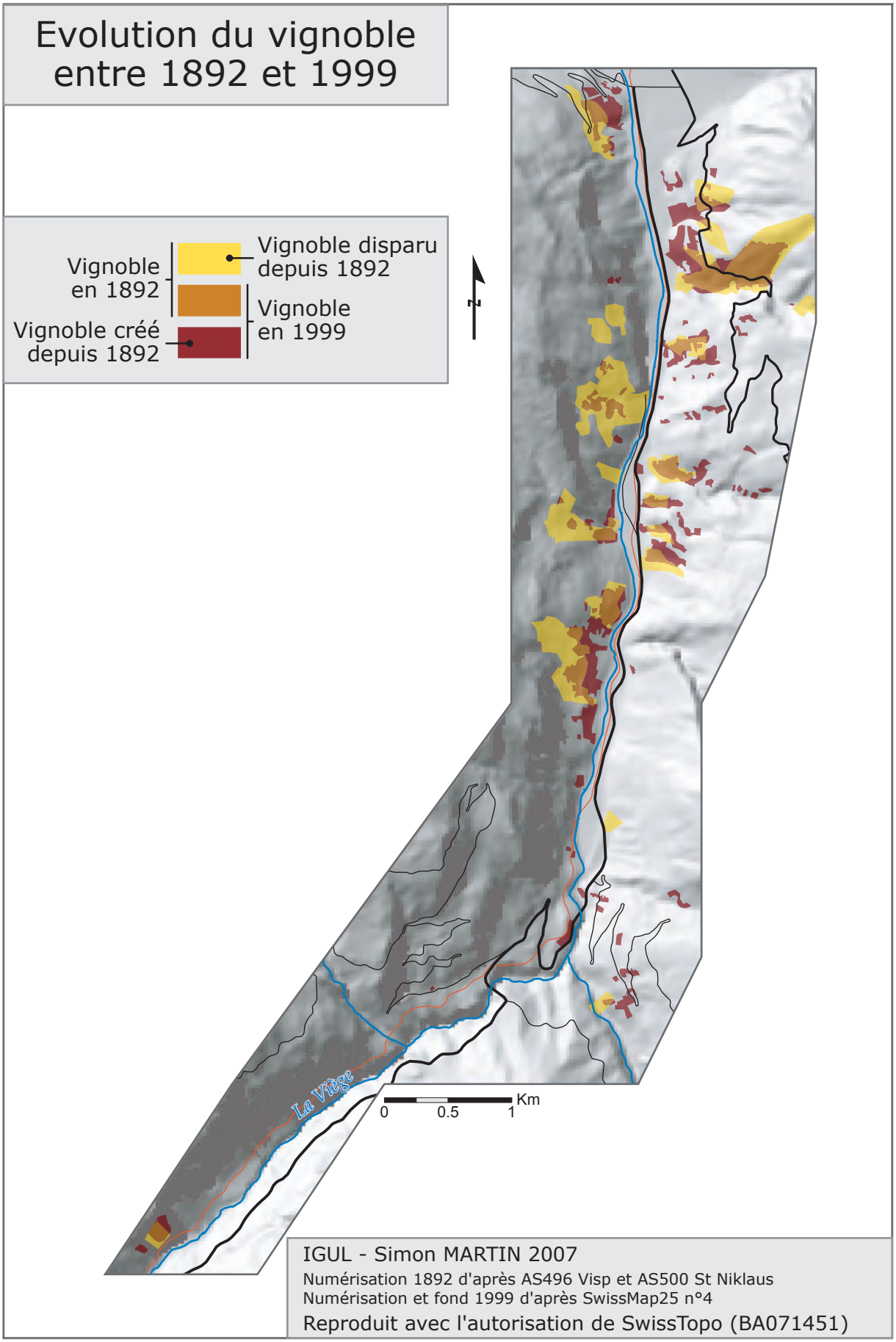
Evolution du vignoble entre 1892 et 1999
Vignoble en 1892
Vignoble disparu depuis 1892
Vignoble créé depuis 1892
Vignoble en 1999
N
La Viège
0
0.5
1
Km
IGUL - Simon MARTIN 2007
Numérisation 1892 d'après AS496 Visp et AS500 St Niklaus
Numérisation et fond 1999 d'après SwissMap25 n°4
Reproduit avec l'autorisation de SwissTopo (BA071451)

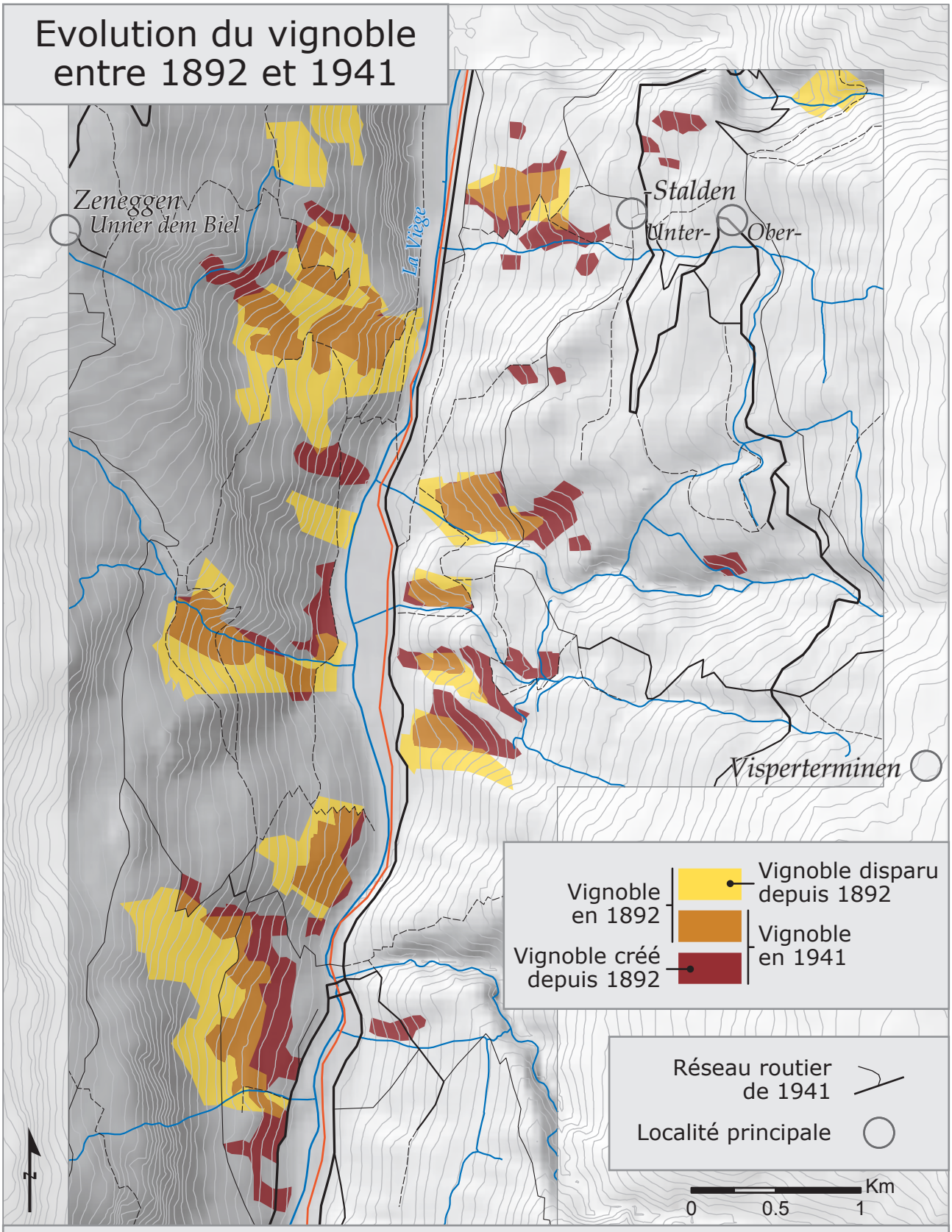

IGUL - Simon MARTIN 2007

Modèle numérique de terrain MNT25 ©2007 SwissTopo (DV1044.2)
Numérisation 1892 d'après AS496 Visp et AS500 St Niklaus
Numérisation 1941 d'après CN274 Visp
Vector25 ©2007 SwissTopo (DV012737.1)

Evolution du vignoble entre 1941 et 1999

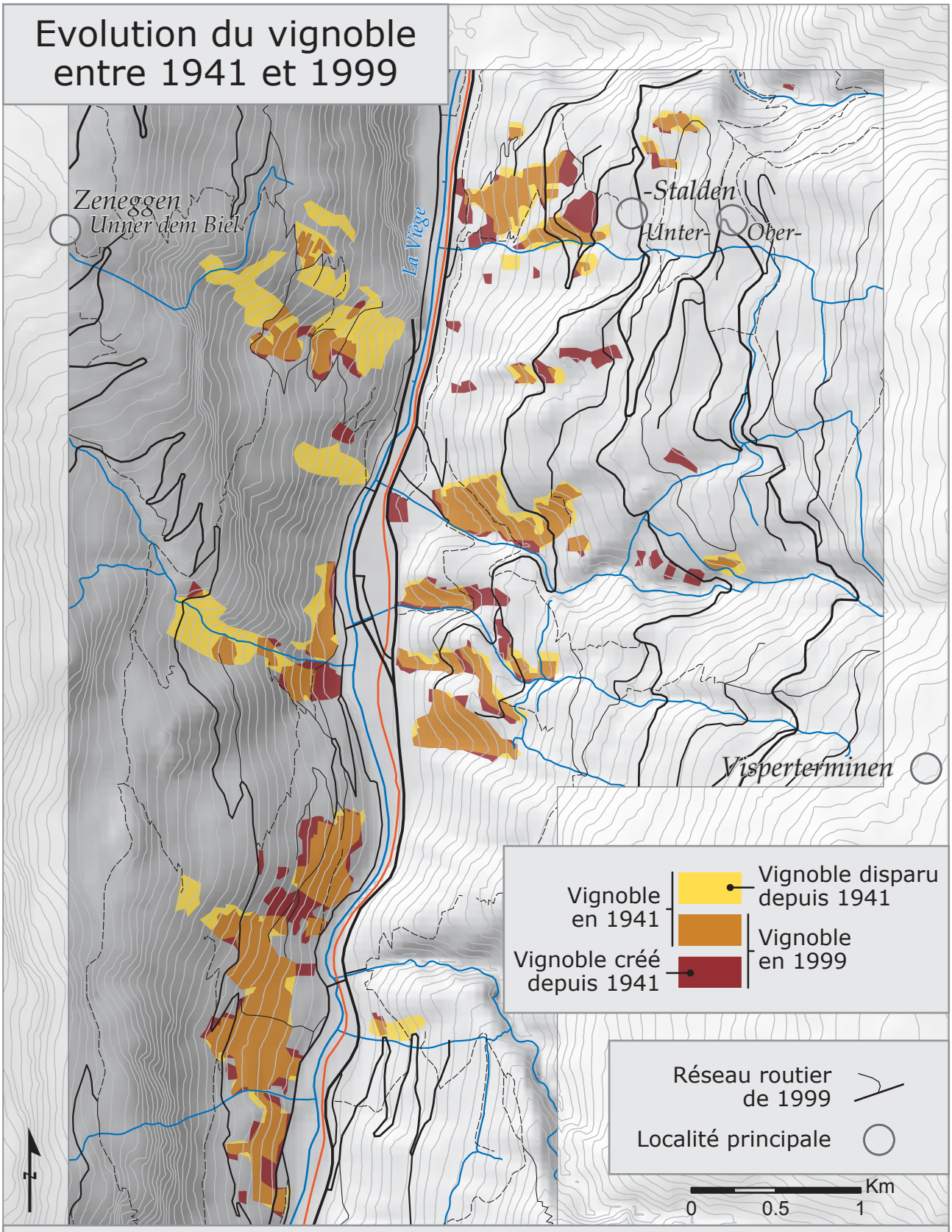

IGUL - Simon MARTIN 2007

Modèle numérique de terrain MNT25 ©2007 SwissTopo (DV1044.2)
Numérisation 1941 d'après CN274 Visp
Numérisation 1999 d'après SwissMap 25 n°4
Vector25 ©2007 SwissTopo (DV012737.1)

Etat du vignoble de Visperterminen en 1892

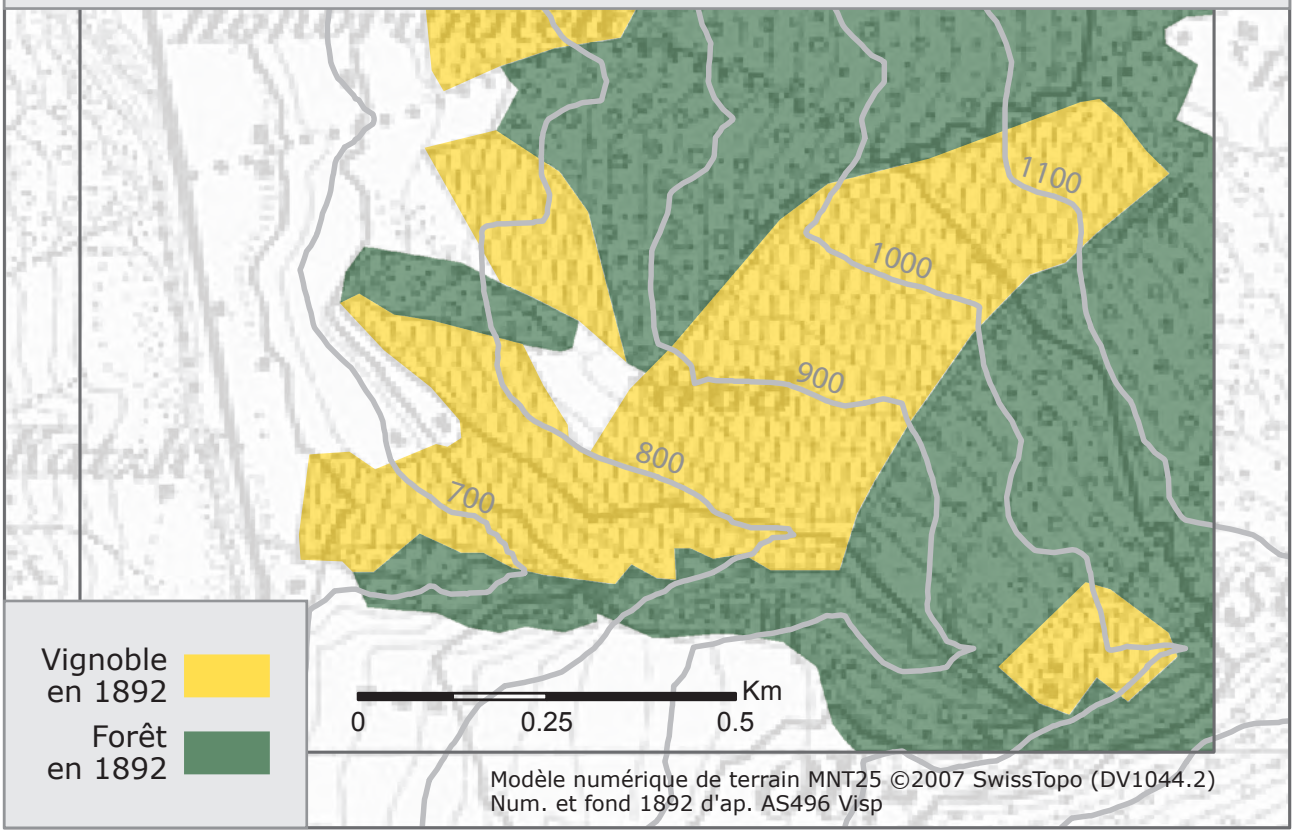

Reproduit avec l'autorisation de SwissTopo (BA071451) IGUL - Simon MARTIN 2007

Etat du vignoble de Visperterminen en 1941

Reproduit avec l'autorisation de SwissTopo (BA071451) IGUL - Simon MARTIN 2007

Etat du vignoble de Visperterminen en 1999

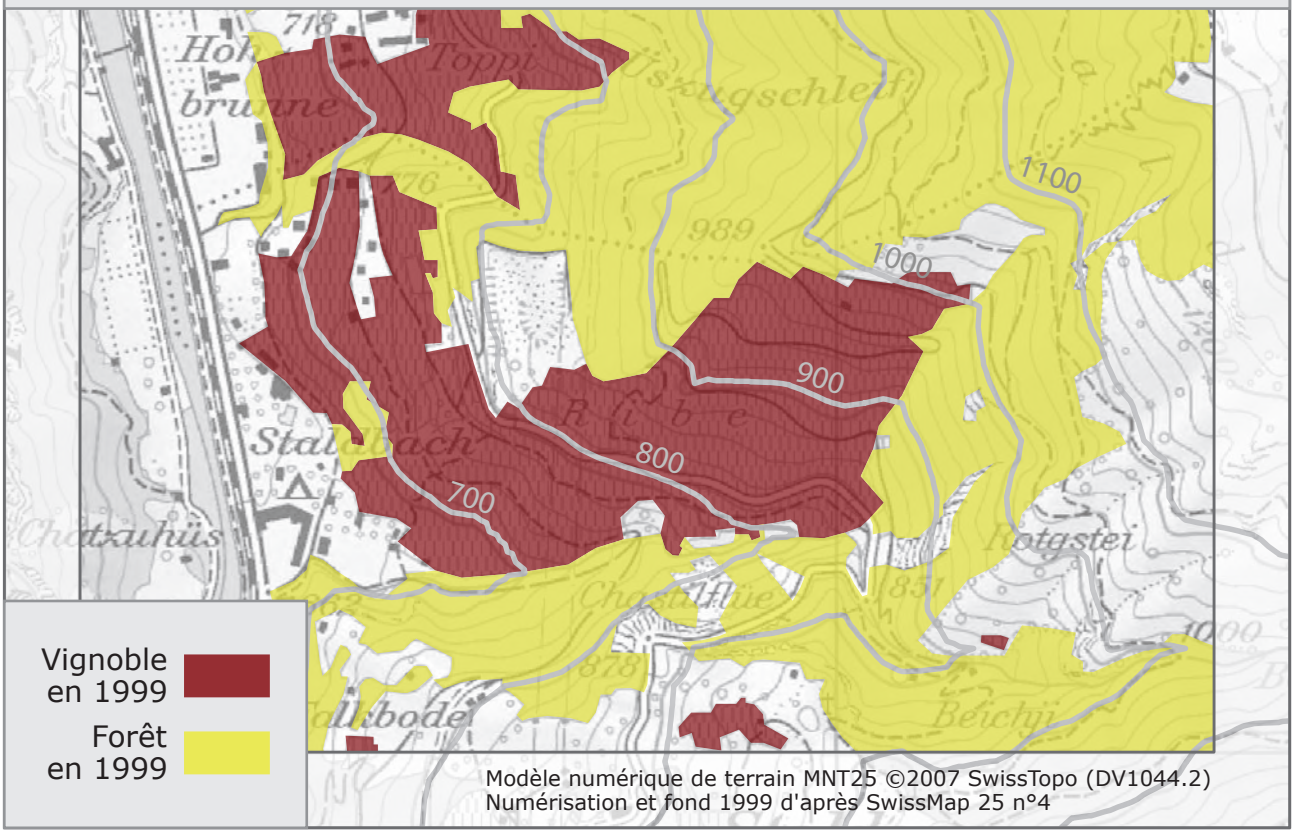

Reproduit avec l'autorisation de SwissTopo (BA071451) IGUL - Simon MARTIN 2007

Evolution du vignoble entre 1892 et 1999

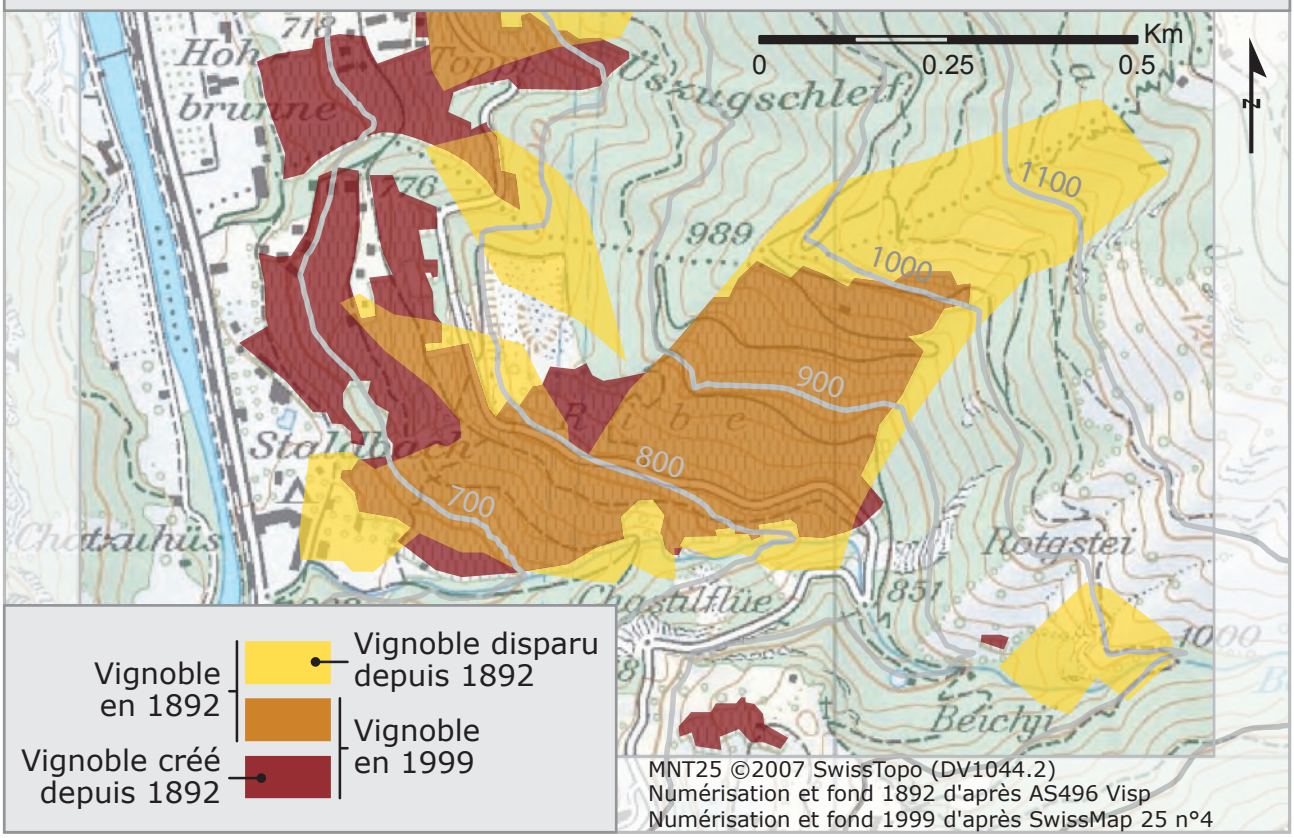

Reproduit avec l'autorisation de SwissTopo (BA071451) IGUL - Simon MARTIN 2007